

ชุดรางวัลระบำบายน้ำบุรีเวียงไชยเมือง
น้ำประปา ถึง ศิริบนน้ำชื่นยักจากธรรม

ที่ กองบิน 46 ตำบลอรัญญิก

อำเภอเมืองพิษณุโลก จังหวัดพิษณุโลก
จำนวน 1 งาน

ตราจาลึก

น.อ. - ๓๙
(วิเชียร ลาตโยกสูง)
๖๖/๓๓/๗๕

แบบส่งตรวจ น.๓.๔๖


สารบัญแบบ		
ลำดับที่	แบบเลขที่ ผอศ.ผชย.ฯ	แบบแสดง
1	68 018 CE 1/18	สารบัญแบบ , รายการที่ผู้รับจ้างจะต้องปฏิบัติ
2	68 018 CE 2/18	ผังบริเวณโดยสังเขป Not to Scale
3	68 018 CE 3/18	ขยายงานชุดลอกและปรับปรุงระบบระบายน้ำ
4	68 018 CE 4/18	รูปตัดแสดงเส้นส่วนการขุดลอก +0.000 , รูปตัดแสดงเส้นส่วนการขุดลอก +0.050
5	68 018 CE 5/18	รูปตัดแสดงเส้นส่วนการขุดลอก +0.100 , รูปตัดแสดงเส้นส่วนการขุดลอก +0.150
6	68 018 CE 6/18	รูปตัดแสดงเส้นส่วนการขุดลอก +0.200 , รูปตัดแสดงเส้นส่วนการขุดลอก +0.250
7	68 018 CE 7/18	รูปตัดแสดงเส้นส่วนการขุดลอก +0.300 , รูปตัดแสดงเส้นส่วนการขุดลอก +0.350
8	68 018 CE 8/18	รูปตัดแสดงเส้นส่วนการขุดลอก +0.400 , รูปตัดแสดงเส้นส่วนการขุดลอก +0.450
9	68 018 CE 9/18	รูปตัดแสดงเส้นส่วนการขุดลอก +0.500 , รูปตัดแสดงเส้นส่วนการขุดลอก +0.550
10	68 018 CE 10/18	รูปตัดแสดงเส้นส่วนการขุดลอก +0.600 , รูปตัดแสดงเส้นส่วนการขุดลอก +0.650
11	68 018 CE 11/18	รูปตัดแสดงเส้นส่วนการขุดลอก +0.700 , รูปตัดแสดงเส้นส่วนการขุดลอก +0.750
12	68 018 CE 12/18	รูปตัดแสดงเส้นส่วนการขุดลอก +0.800 , รูปตัดแสดงเส้นส่วนการขุดลอก +0.850
13	68 018 CE 13/18	รูปตัดแสดงเส้นส่วนการขุดลอก +0.900 , รูปตัดแสดงเส้นส่วนการขุดลอก +0.950
14	68 018 CE 14/18	รูปตัดแสดงเส้นส่วนการขุดลอก +1.000 , รูปตัดแสดงเส้นส่วนการขุดลอก +1.050
15	68 018 CE 15/18	รูปตัดแสดงเส้นส่วนการขุดลอก +1.100 , รูปตัดแสดงเส้นส่วนการขุดลอก +0.150
16	68 018 CE 16/18	รูปตัดแสดงเส้นส่วนการขุดลอก +1.200 , รูปตัดแสดงเส้นส่วนการขุดลอก +0.250
17	68 018 CE 17/18	รูปตัดแสดงเส้นส่วนการขุดลอก +1.300 , รูปตัดแสดงเส้นส่วนการขุดลอก +0.350
18	68 018 CE 18/18	รูปตัดแสดงเส้นส่วนการขุดลอก +1.400 ,

รายการที่ผู้รับจ้างจะต้องปฏิบัติ

- ให้ผู้จ้างทำการถมดินและถมต้นไม้ บริเวณถนนตรวจการณ และ แนววางระบายน้ำ โดยวัดจากแนวรั้ว ออกมา 30 เมตร ถากถางพร้อมปรับเกลียดินให้เรียบตามแบบและรายการ
- ให้ผู้จ้างทำการขุดลอกทรงระบายน้ำ ตามแบบและรายการ
- ให้ผู้จ้างสำรวจ และส่ง Shop drawing บริเวณที่จะต้องทำขั้นฐาน ก่อสร้างใหม่ ก่อนการดำเนินงาน ส่งให้ น.ควงคุณงาน
- ระยะและระดับ อาจคลาดเคลื่อนให้ถือสภาพความจริงและประโยชน์ของทางราชการเป็นหลักในการปฏิบัติงาน
- ระหว่างทำการก่อสร้าง หากเกิดความเสียหายต้องถึงก่อสร้างข้างเคียง ให้ผู้จ้างดำเนินการจัดหาหรือซ่อมแซมให้อยู่ในสภาพใช้งานได้ตั้งเดิม
- กรณีแบบแปลนขัดแย้งกับสถานที่ก่อสร้างสามารถเปลี่ยนแปลงได้ตามความเหมาะสมเพื่อคุณภาพงาน ทั้งนี้ปริมาณงานจะต้องไม่น้อยกว่าที่กำหนด และต้องได้รับความเห็นชอบจากผู้ควบคุมงานและคณะกรรมการตรวจรับพัสดุก่อนดำเนินงาน

ตรวจแล้ว

น.อ. ๖๓๔
วิชัยพร ลาดีโคกสูง
๖๒ / ๙.๙ / ๗๘

	
ชื่อโครงการ ชุดทรงระบายน้ำบริเวณโครงการ น้ำประปา ถึง คูน้ำชุมชน ที่ กองบิน 46 ตำบลอู่ใหญ่ อำเภอเมืองพิษณุโลก จังหวัดพิษณุโลก จำนวน 1 งาน	
สถานที่ก่อสร้าง กองบิน 46	
ผู้ออกแบบ ร.ต. ๖๒/๙๕ (อนุวรรต แห่งสุภา) น.แบบแผน ผอศ.ผชย.บ.น.46	ผู้รับรองแบบ น.ต. ๕ ๗ (เอลิมฤทธิ์ มีพยุง) วิศวกรโยธา ภาย.53096
ประจำ บ.น.46 และ รักษาการ หน.ผชย.บ.น.46 น.อ. ๙๗ ๗ (วีรชาติ นุสิทธิ์)	
รอง ผบ.บ.น.46 น.อ. ๑๖๐/๘ (นรภิตี ผลพิบูลย์)	
ผบ.บ.น.46 น.อ. ๓.๖ (เสวรรถ คล้ายพุด)	
แบบแสดง แผนที่สังเขป บ.น.46	
มาตราส่วน 68 018 CE 1/18	1 : N/F
ลำดับที่ 1	18



ชื่อโครงการ
ชุดวางระบบน้ำประปาโรงกรอง
น้ำประปา ถึง คู่มือคุ้มครอง
ที่ กองบิน 46 ตำบลอรุณภูมิ
อำเภอเมืองพิษณุโลก จังหวัดพิษณุโลก
จำนวน 1 งาน

สถานที่ก่อสร้าง
กองบิน 46

ผู้ออกแบบ
ร.ต.
(อนันต์ แสงสุภา)
น.แบบแผน ผอ.ค.ผช.ย.บ.น.46

ผู้รับรองแบบ
น.ต.
(เฉลิมฤทธิ์ มีพยอม)
วิศวกรโยธา อย.53096

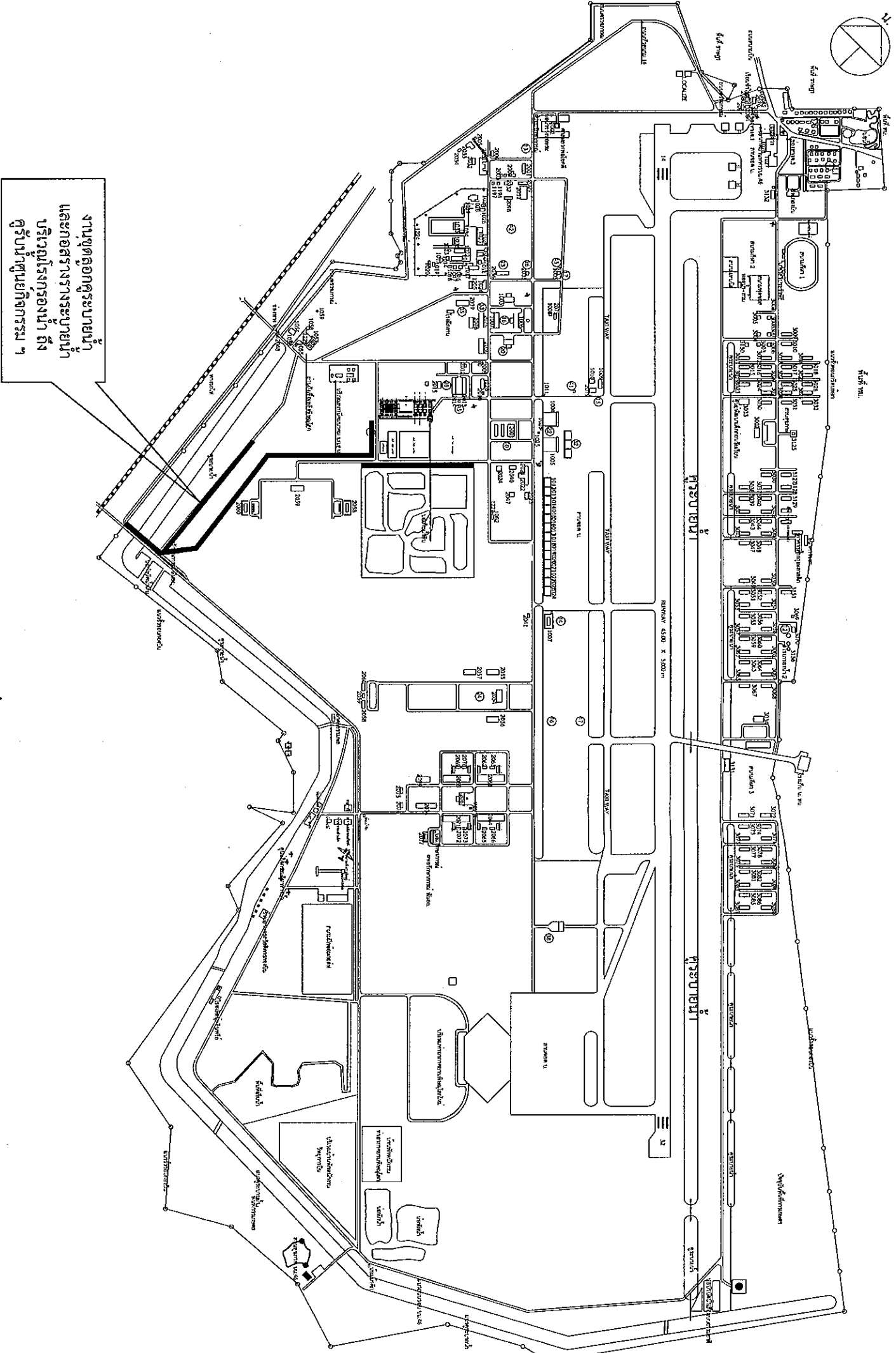
ประจำ บ.น.46 และ รัชการาชการ
ท.น.ผช.ย.บ.น.46
น.อ.
(วีรชาติ นุสิทธิ์)

รอง ผ.บ.บ.น.46
น.อ.
(นรนิติ ผลพิบูลย์)

ผ.บ.บ.น.46
น.อ.
(เสวรรณ คล้ายพุด)

แบบแสดง
แผนที่แปลงบ.น.46

มาตรฐาน 1 : N/F
แบบเลขที่ ผอ.ค.ผช.ย.
68 018 CE 2/18
ลำดับที่ 2 / 18



แผนที่โดยสังเขป

มาตราส่วน 1 : N/F

ตราวงเล็บ

น.อ.
(วีรชาติ นุสิทธิ์)
๒๒ / ๙๙ / ๗๕



ชื่อโครงการ

จัดทำรายงานการประเมินผลกระทบ
น้ำปะทะป่า ถึง ศูนย์วิจัยการ
ที่ กองบิน 46 ตำบลวังชัย
อำเภอเมืองพะเยา จังหวัดพะเยา
จำนวน 1 งาน

สถานที่ก่อสร้าง

กองบิน 46

ผู้ออกแบบ

ร.ต.
(อนันรรต แพงสุภา)
น.แบบแผน ผอ.ค.ผช.ย.บ.น.46

ผู้รับรองแบบ

น.ต.
(เณรินทร์ มีพยง)
วิศวกรโยธา กย.53096

ประจำ บ.น.46 และ รักษาการ
หน.ผช.ย.บ.น.46

น.อ.
(วีรชาติ นุสิทธิ์)

รอง ผ.บ.บ.น.46

น.อ.
(นรนิติ ผลบุญชัย)

ผ.บ.บ.น.46

น.อ.
(เสวรรณ คล้ายพุด)

แบบแสดง

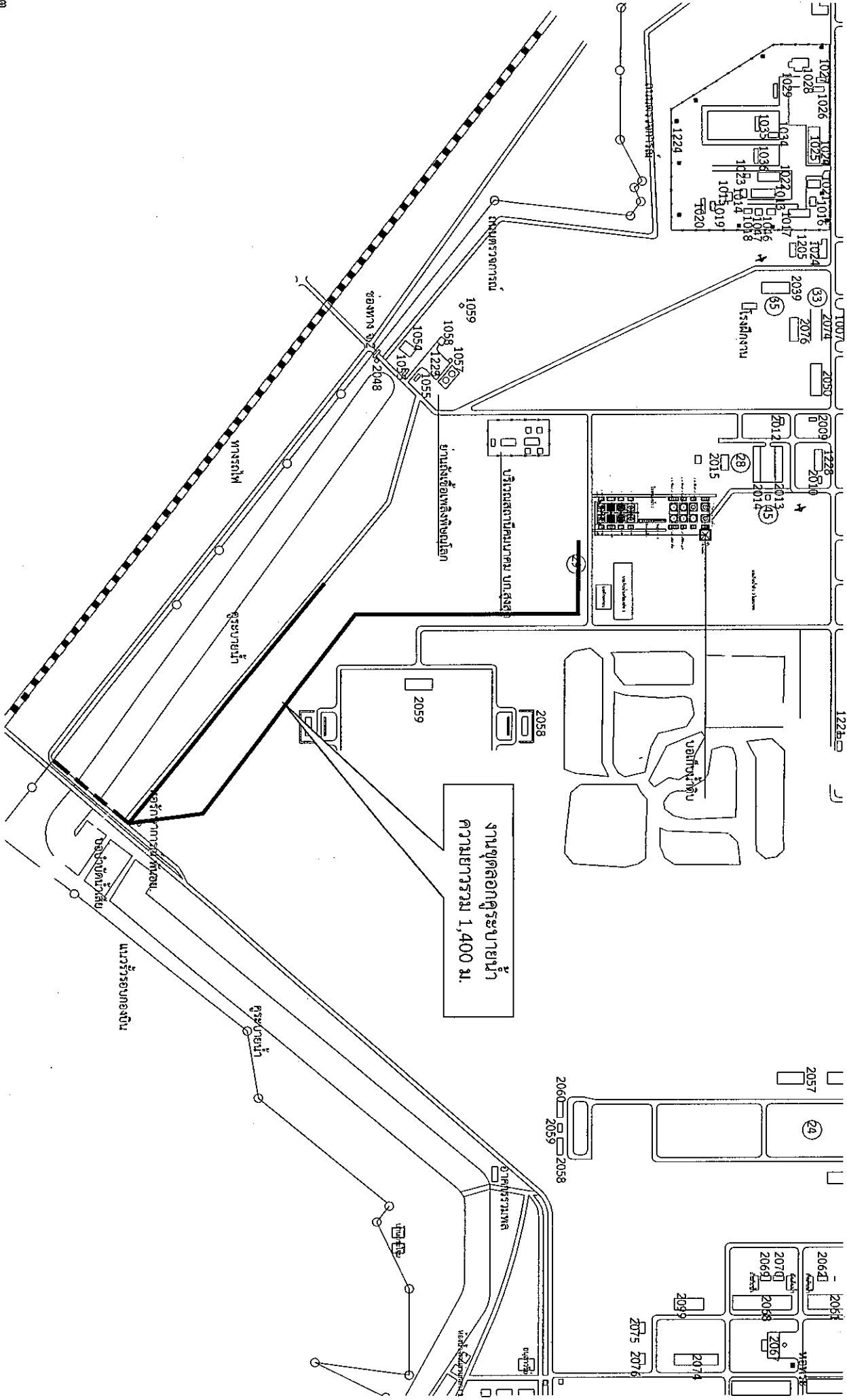
แผนที่สิ่งปลูก บ.น.46

มาตราส่วน 1 : N/F

แบบเลขที่ ผอ.ค.ผช.ย.

68 018 CE 3/18

ลำดับที่ 3 / 18



หมายเหตุ

- ระยะความยาวรางระบายน้ำรวมประมาณ 1,400 เมตร (งานชุดออกคูคลองระบายน้ำเดิม)

สัญลักษณ์

รางระบายน้ำเดิม

ขยายงานชุดออกและปรับปรุงระบบระบายน้ำ

มาตราส่วน

1 : N/F

ตราประทับ

น.อ.

(วิเชียร ลาต๊ะสูง)
๒๖/๙/๖๖



ข้อโครงการ
จัดรวบรวมยาน้ำบริเวณฝั่งคลอง
น้ำประปา ถึง คูวิบูลย์ชุมอีกครั้ง
ที่ กองบิน 46 ตำบลอรัญญิก
อำเภอเมืองพิษณุโลก จังหวัดพิษณุโลก
จำนวน 1 งาน

สถานศึกษา

กองบิน 46

អ្នកបោះឆ្នោត

५.३।.

(๒๕๖๓-๒๕๖๔)

น.แบบแผน ๒๐๓.๗๕๕.๖๖

ស្រីបន្ទោង

ম.প্র.

(เบลูมพาทธ มพยูง)

ສາກົນ ໕໓໐໑໖

પરિચય: પા.નં.40 અને ગણિત|શા.ગણિત
 મુ.નં.૪૮.પા.નં.46

น.อ.

(วิชาคณิตศาสตร์)

รื่อง ผบ.บม.46

น.อ.

(นรกีตต์ ผลพิบูลย์)

ស.ប.ប.៤៦

น.อ.

(សេវាឥតគិតថ្លៃ)

សេចក្តីសន្និដ្ឋាន

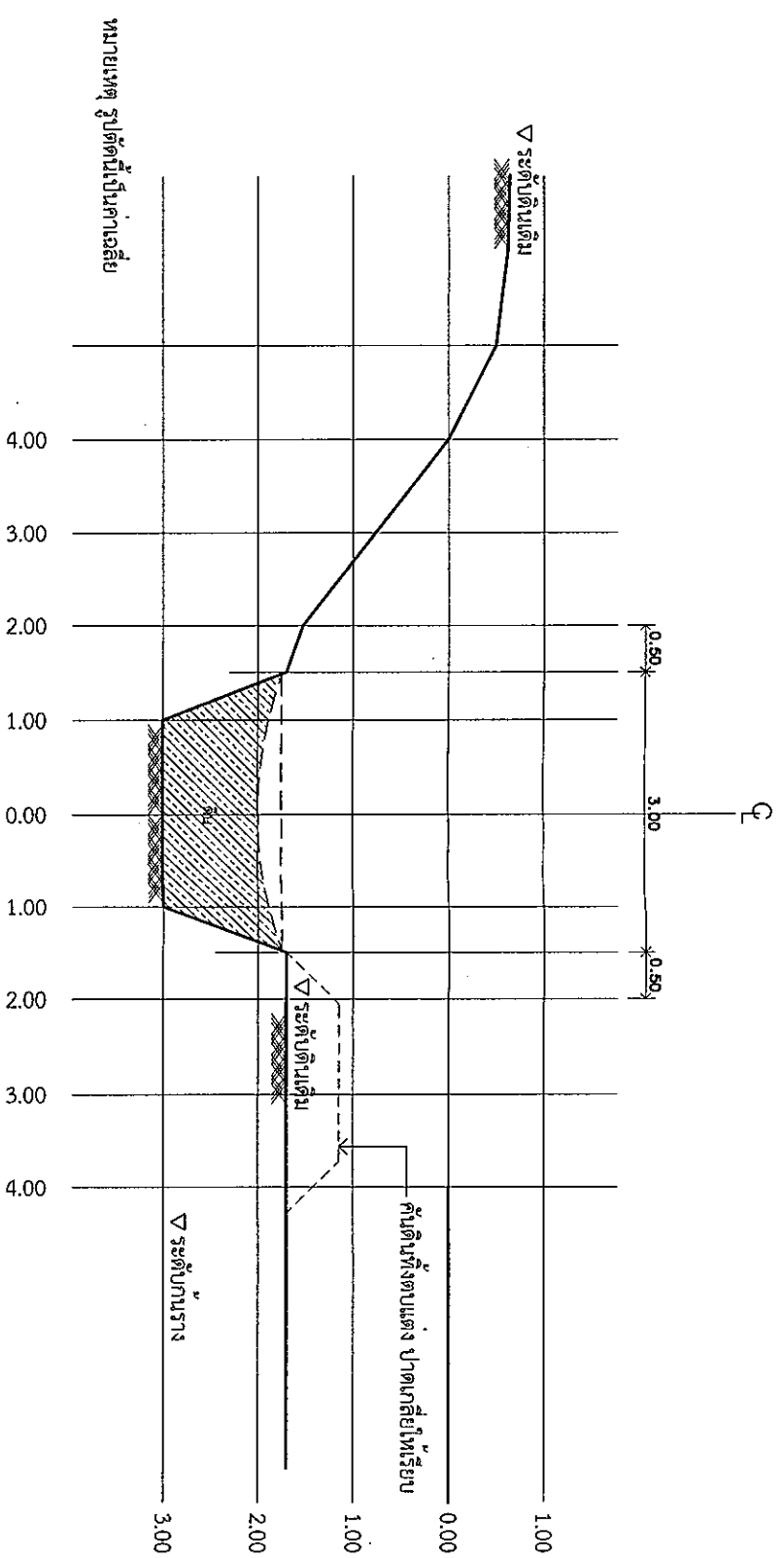
รูปตัดและแสดงสัดส่วนการขาดออก +0.000
รูปตัดและแสดงสัดส่วนการขาดออก +0.050

มาตราส่วน	1 : N/F
-----------	---------

แบบเลขที่ ฝอ๓.๗๕.

68 018 CE 4/18

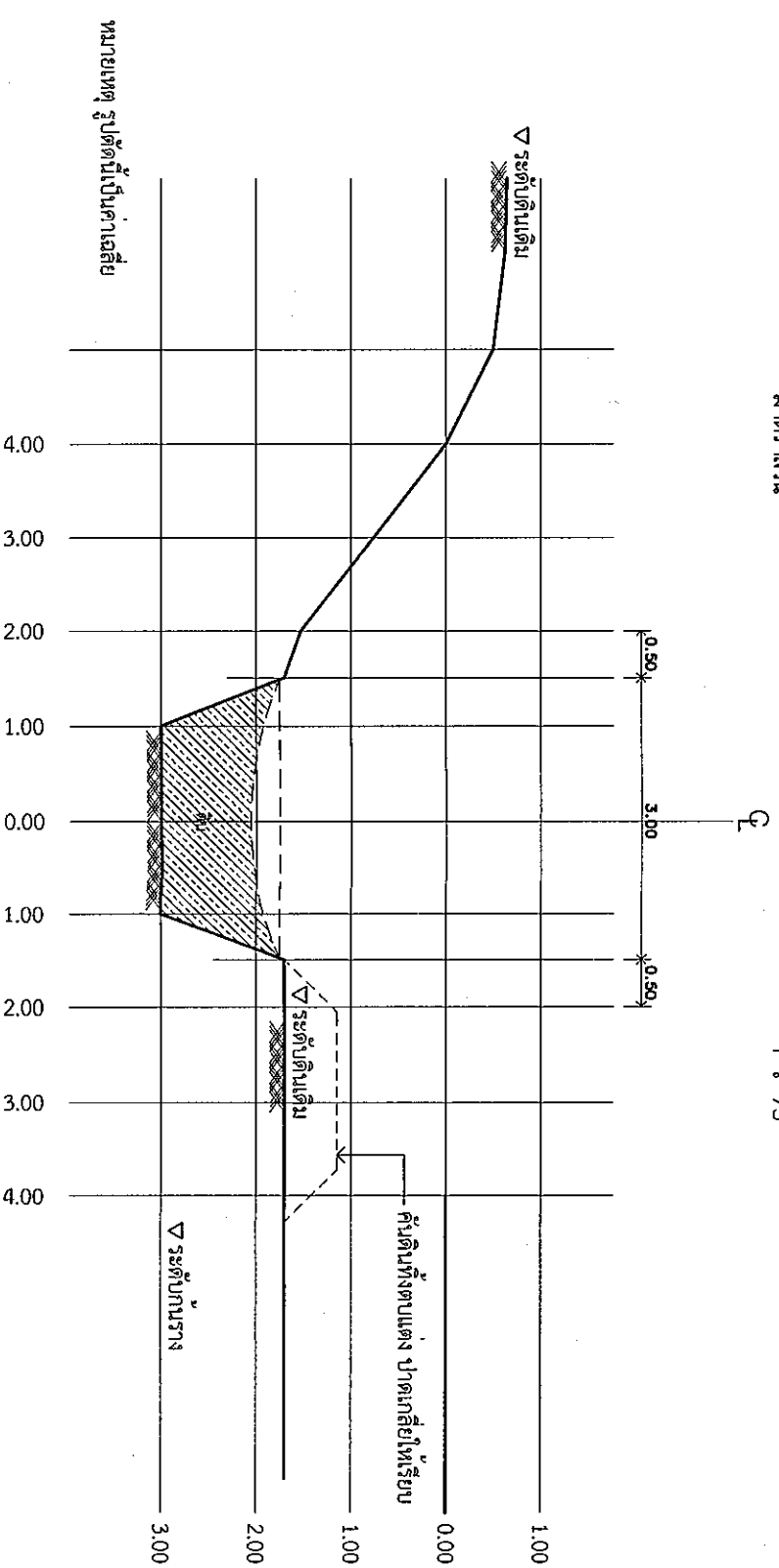
ត្រីវិស័យ



รูปตัดแปดวงสี่เหลี่ยม + 0.000

၂၀၁၅.၁၂.၂၇

1 : 75



รูปตัดแสดงความสามารถ +0.050

มหาวิทยาลัย

1 : 75

น.อ.

5th

ព្រះរាជាណាចក្រកម្ពុជា

(วิเชียร ภาณุโลก)

७४/७५



ชื่อโครงการ
จัดการระบบน้ำในลุ่มน้ำโครงการ
น้ำประปา ถึง คูรับน้ำในอ่างเก็บ
ที่ กองบม 46 ตำบลอัมพบุรี
อำเภอเมืองพิจิตร จังหวัดพิจิตร
จำนวน 1 งาน

สถานที่ก่อสร้าง

กองบม 46

ผู้ออกแบบ

ร.ต.

(อนันทรุต แพร่งสุภา)
น.แบบแผน ผอ.ค.ผช.ย.บ.น.46

ผู้รับรองแบบ

น.ต.

(เฉลิมฤทธิ์ มีพุ่ม)
วิศวกรโยธา ภย.53096

ประจำ บ.น.46 และ รักษาการ
ท.น.ผช.ย.บ.น.46

น.อ.

(วีรชาติ นุสิทธิ์)

รอง ผ.บ.บ.น.46

น.อ.

(นรภิตต์ ผลบุญชัย)

ผ.บ.บ.น.46

น.อ.

(เสวรรถ คล้ายพุ่ม)

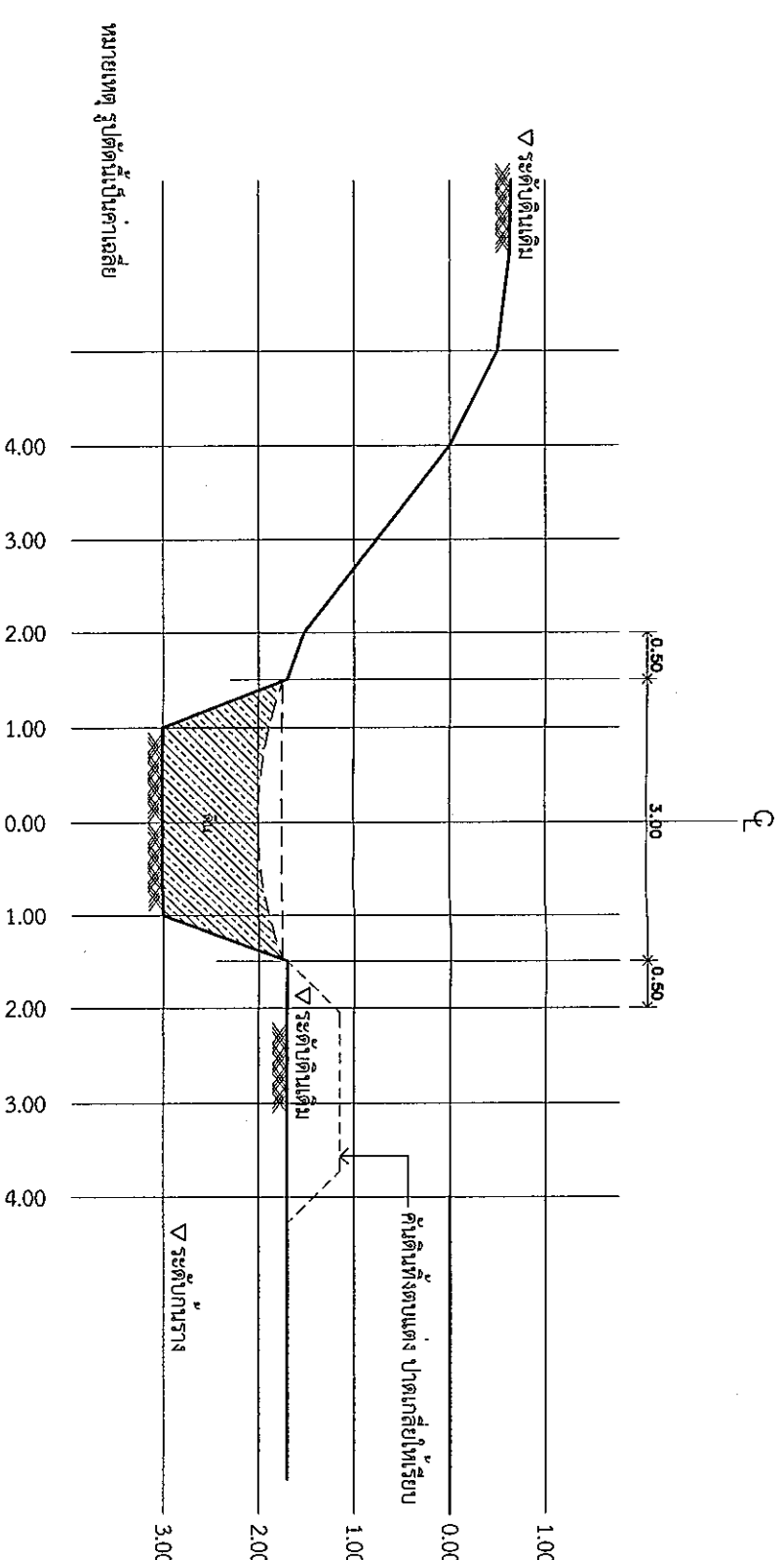
แบบแสดง

รูปตัดแสดงสัดส่วนการขุดลอก +0.100
รูปตัดแสดงสัดส่วนการขุดลอก +0.150

มาตราส่วน 1 : N/F

แบบเลขที่ ผอ.ค.ผช.ย.
68 018 CE 5/18

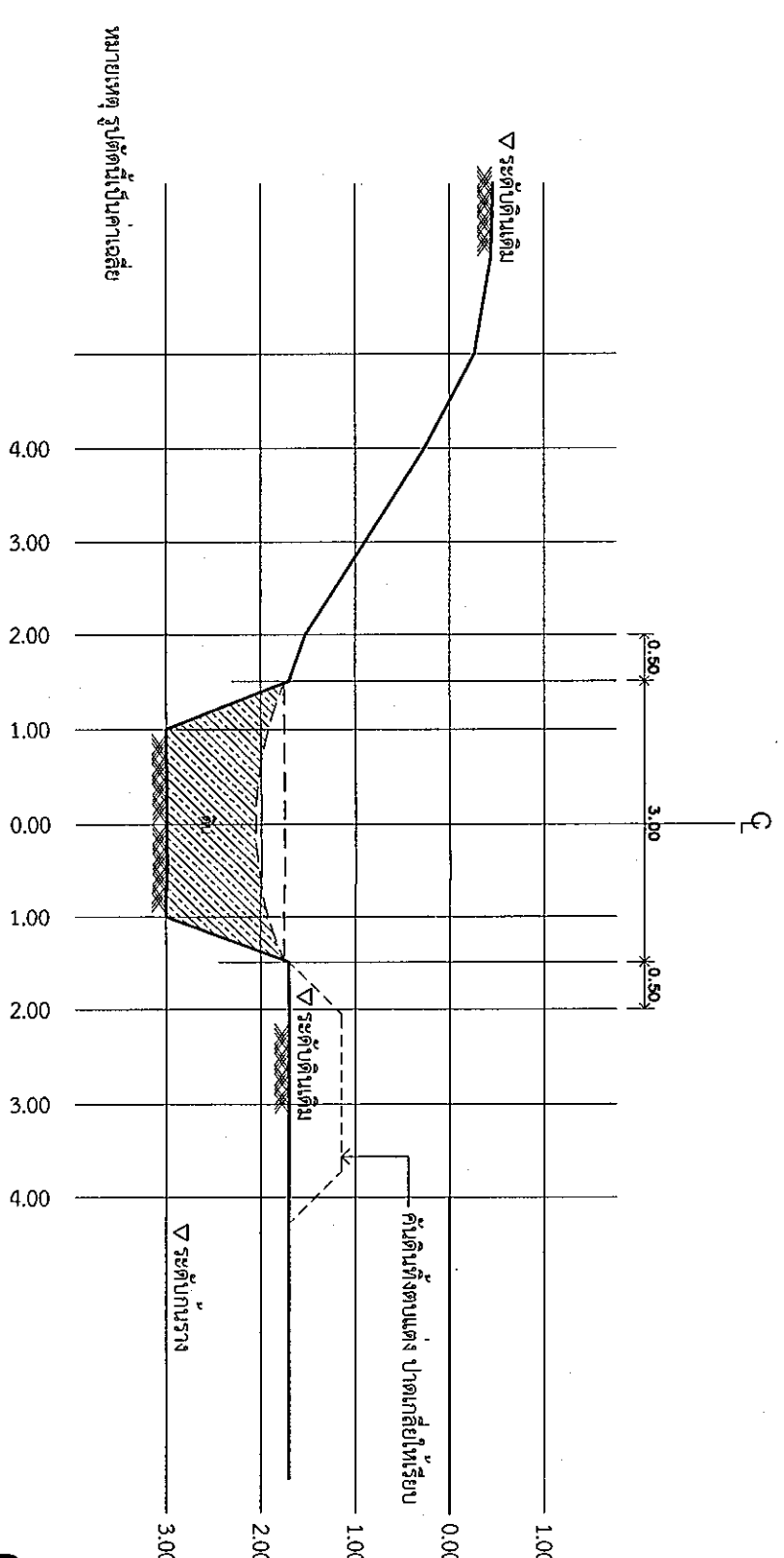
ลำดับที่ 5 / 18



รูปตัดแสดงสัดส่วนการขุดลอก +0.100.

มาตราส่วน

1 : 75



รูปตัดแสดงสัดส่วนการขุดลอก +0.150

มาตราส่วน

1 : 75

ตราแล้ว

น.อ.

(วิเชียร ลาโคโคสูง)
..... น.อ. ๖๘/๖๘



ชื่อโครงการ
พัฒนาระบบขนานน้ำบริเวณโครงการ
น้ำระป่า ถึง คูรับน้ำศูนย์กิจกรรม
ที่ กองบิน 46 ตำบลอรัญญิก
อำเภอเมืองพิจิตร จังหวัดพิจิตร
จำนวน 1 งาน

สถานที่ก่อสร้าง

กองบิน 46

ผู้ออกแบบ

ร.ศ.

(อนันต์ แพร่งสุภา)
น.แบบแผน ผอ.ค.ผช.ย.บ.น.46

ผู้รับรองแบบ

น.ศ.

(เฉลิมฤทธิ์ มีพุ่ม)
วิศวกรโยธา ภย.53096

ประจำ บ.น.46 และ รักษาราชการ
ท.น.ผช.ย.บ.น.46

น.อ.

(วีรชาติ นุสิทธิ์)

รอง ผ.บ.บ.น.46

น.อ.

(นริศดี ผลบุญชัย)

ผ.บ.บ.น.46

น.อ.

(เสวรรถ คล้ายพุ่ม)

แบบแสดง

รูปตัดแสดงส่วนการขุดลอก +0.200
รูปตัดแสดงส่วนการขุดลอก +0.250

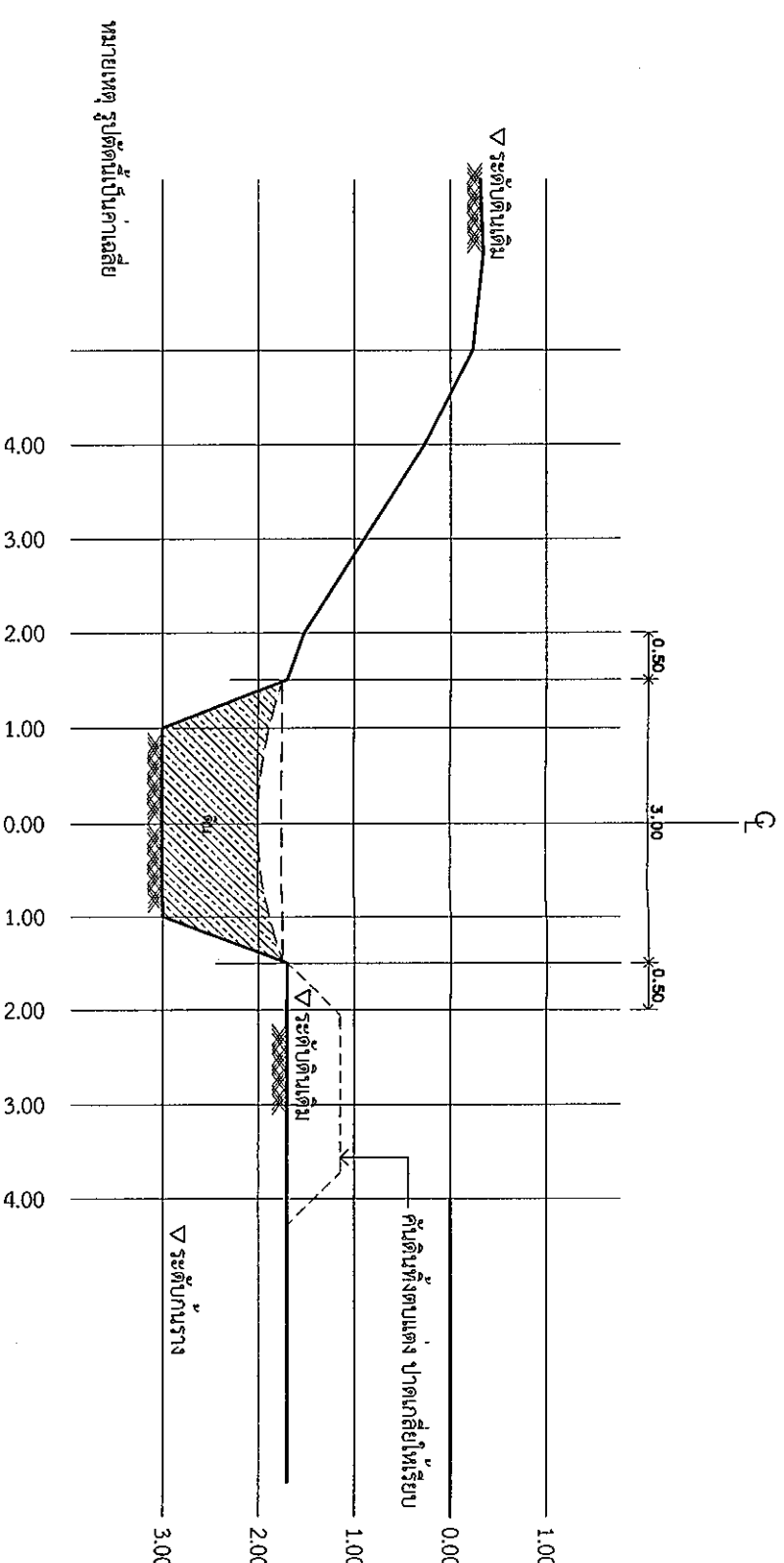
มาตราส่วน 1 : N/F

แบบเลขที่ ผอ.ค.ผช.ย.

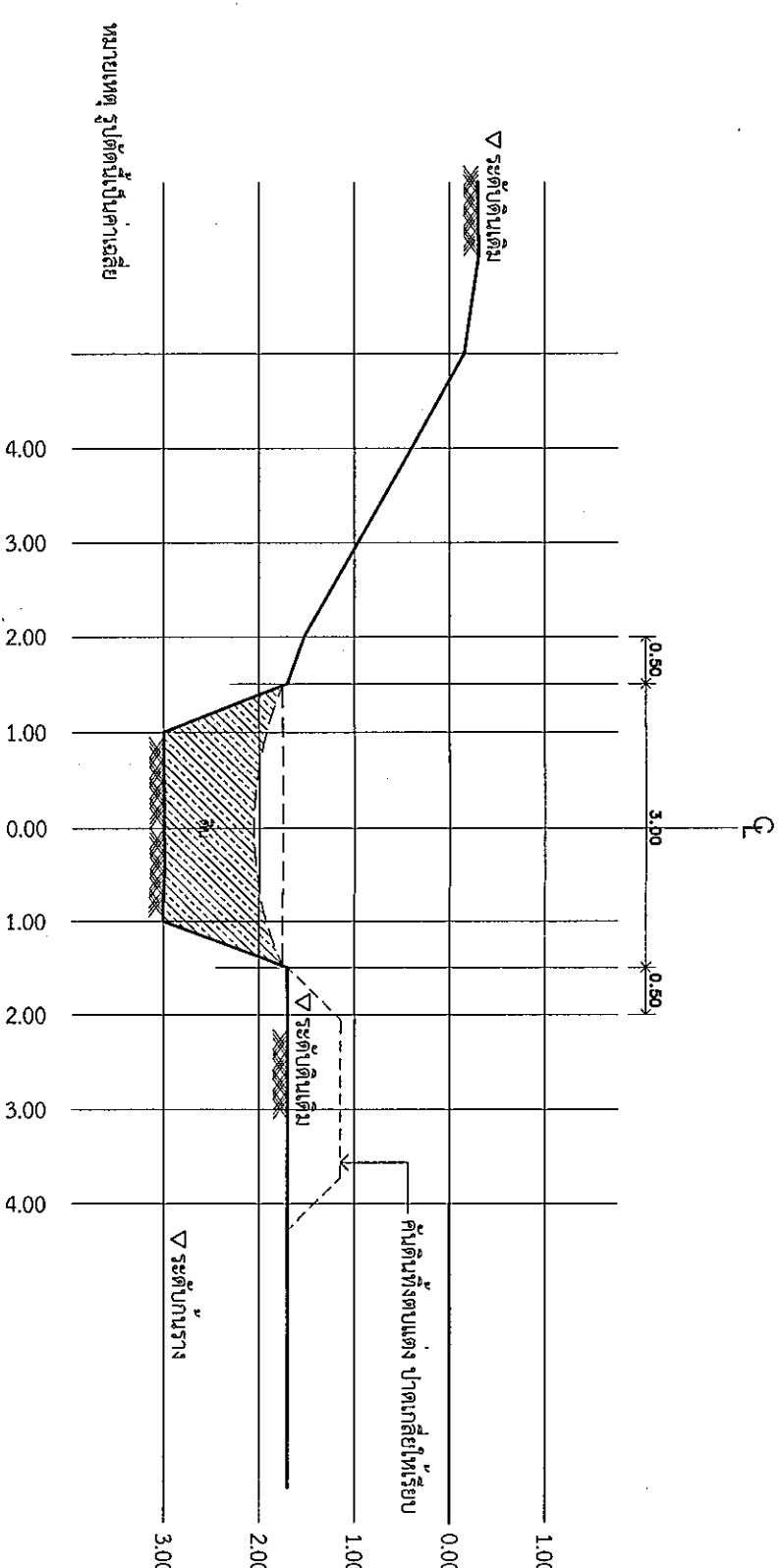
68 018 CE 6/18

ลำดับที่

6 / 18



รูปตัดแสดงส่วนการขุดลอก +0.200
มาตราส่วน 1 : 75




รูปตัดแสดงส่วนการขุดลอก +0.250
มาตราส่วน 1 : 75

ตรางแล้ว

น.อ.

(วิเชียร ลาตโคสูง)
..... / ๕๐๘ / ๗๕



ชื่อโครงการ
จัดทำรายงานฉบับสิ่งแวดล้อม
น้ำประปา ถึง ศูนย์น้ำชุมชนกิจกรรม
ที่ กองบิน 46 ตำบลอรัญญิก
อำเภอเมืองพิษณุโลก จังหวัดพิษณุโลก
จำนวน 1 งาน

สถานที่ก่อสร้าง

กองบิน 46

ผู้ออกแบบ

ร.ต.

(อนันต์ แสงสุภา)

น.แบบแผน ผอ.ค.ผช.ย.บ.น.46

ผู้รับรองแบบ

น.ต.

(เฉลิมฤทธิ์ มีพยุ)

วิศวกรโยธา อย.53096

ประจำ บ.น.46 และ รักษาการ
ท.น.ผช.ย.บ.น.46

น.อ.

(วีรชาติ นุสิทธิ์)

รอง ผ.บ.บ.น.46

น.อ.

(นรภิศ ผลบุญย์)

ผ.บ.บ.น.46

น.อ.

(เสรวรรณ คล้ายพุ่ม)

แบบแสดง

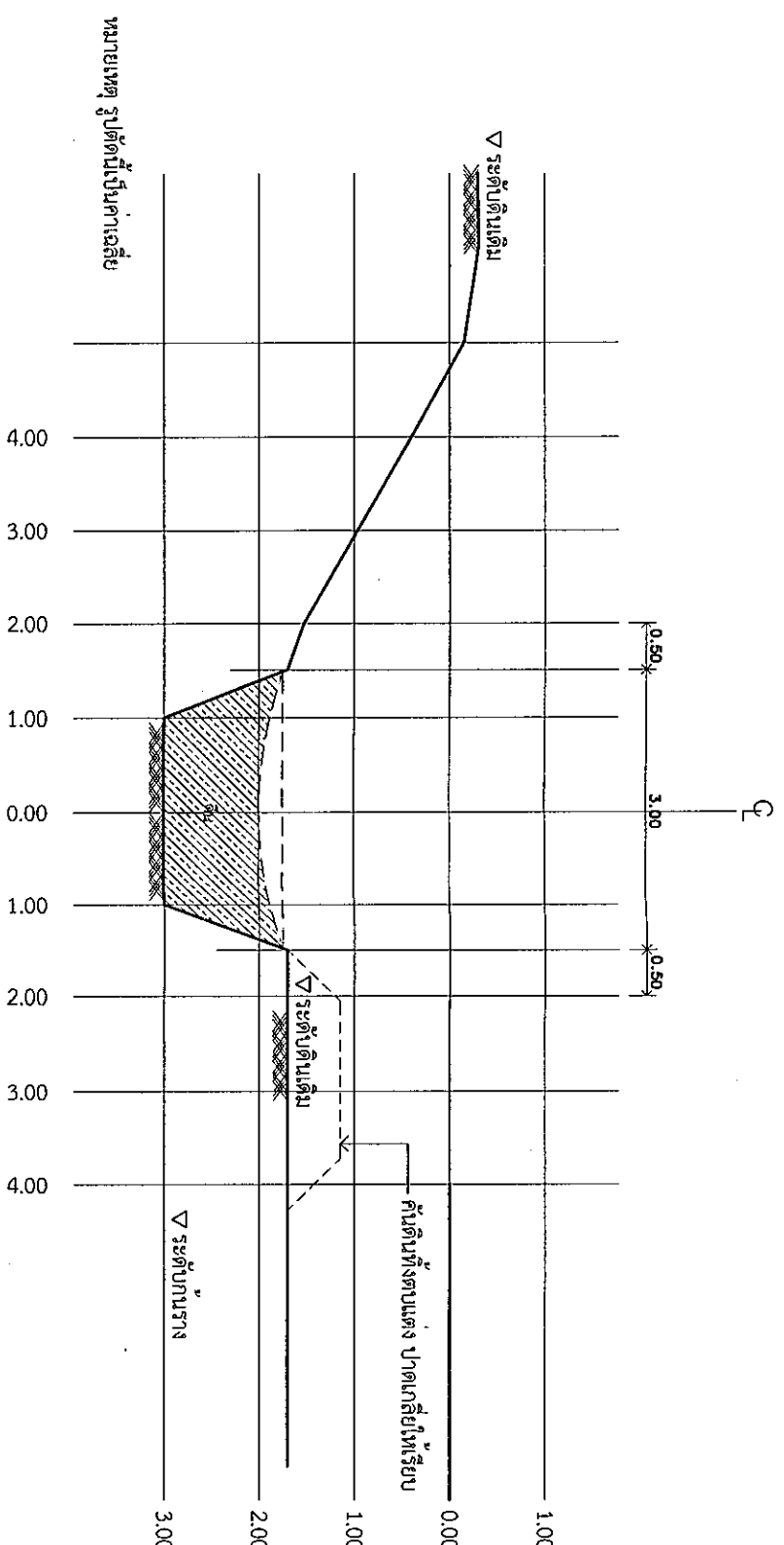
รูปตัดแสดงสัดส่วนการขุดลอก +0.300
รูปตัดแสดงสัดส่วนการขุดลอก +0.350

มาตราส่วน 1 : N/F

แบบเลขที่ ผอ.ค.ผช.ย.

68 018 CE 7/18

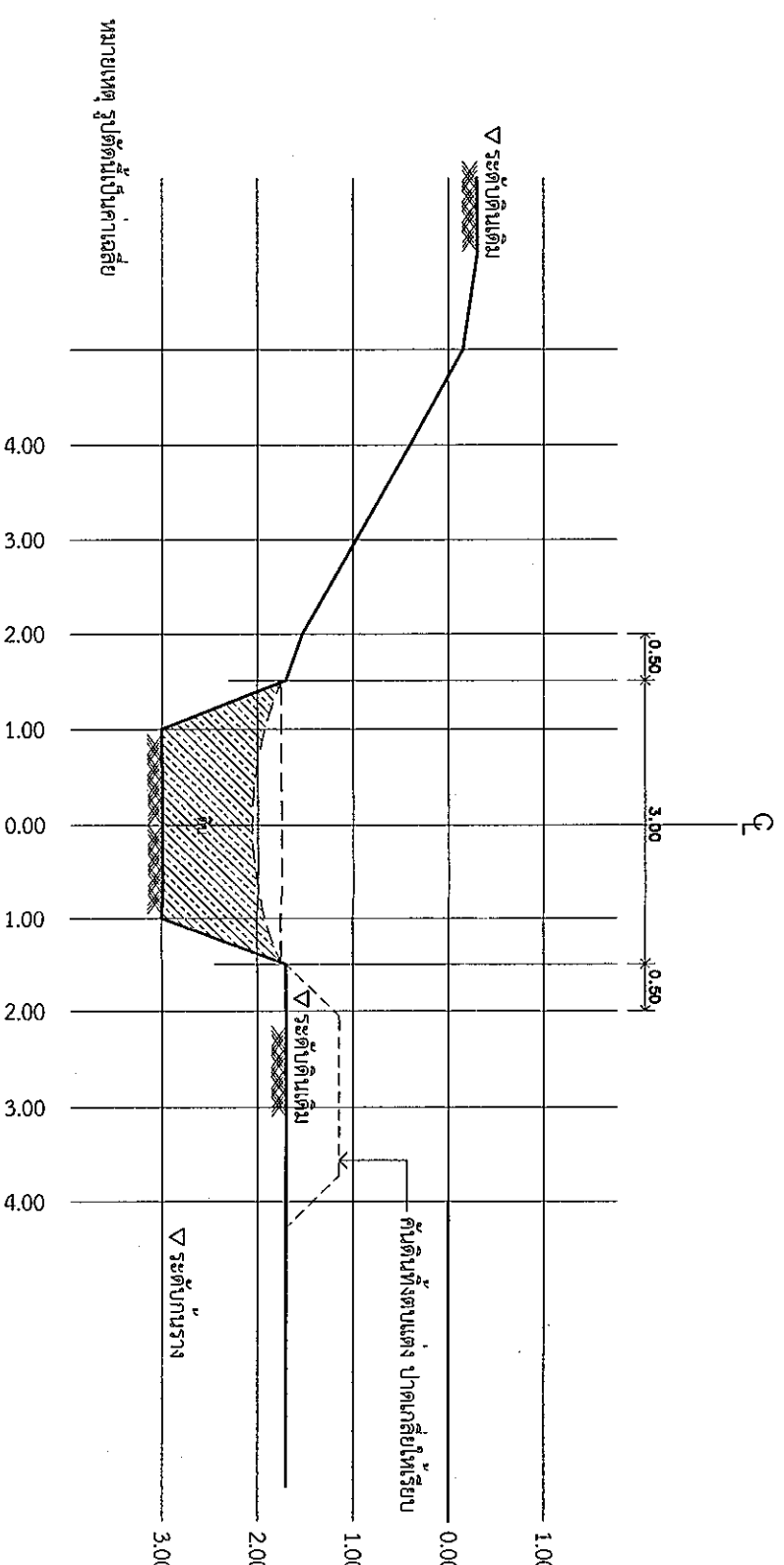
ลำดับที่ 7/18



รูปตัดแสดงสัดส่วนการขุดลอก +0.300

มาตราส่วน

1 : 75



รูปตัดแสดงสัดส่วนการขุดลอก +0.350

มาตราส่วน

1 : 75

ตรวจแล้ว

น.อ.

✓

(วิเชียร ลาตโคกสูง)

๒๕/๗๕๐/๗๕



ชื่อโครงการ
พัฒนาระบบระบายน้ำบริเวณโรงกรอง
น้ำระบ่า ถึง คูน้ำในศูนย์กักกรอง
ที่ กองบิน 46 ตำบลอิฐใหญ่
อำเภอเมืองจันทบุรี จังหวัดจันทบุรี
จำนวน 1 งาน

สถานที่ก่อสร้าง

กองบิน 46

ผู้ออกแบบ

ร.ศ.

(อนุวรรต แพร่สุภา)
น.แบบแผน ผอ.ค.ผช.ย.บ.น.46

ผู้รับรองแบบ

น.ศ.

(เฉลิมฤทธิ์ มีพยง)
วิศวกรโยธา อย.53096

ประจำ บ.น.46 และ รักษาการ
หน.ผช.ย.บ.น.46

น.อ.

(วีรชาติ นุสิทธิ์)

รอง ผ.บ.บ.น.46

น.อ.

(นฤกิตต์ ผลบุญชัย)

ผ.บ.บ.น.46

น.อ.

(เสวรรณ คล้ายพุด)

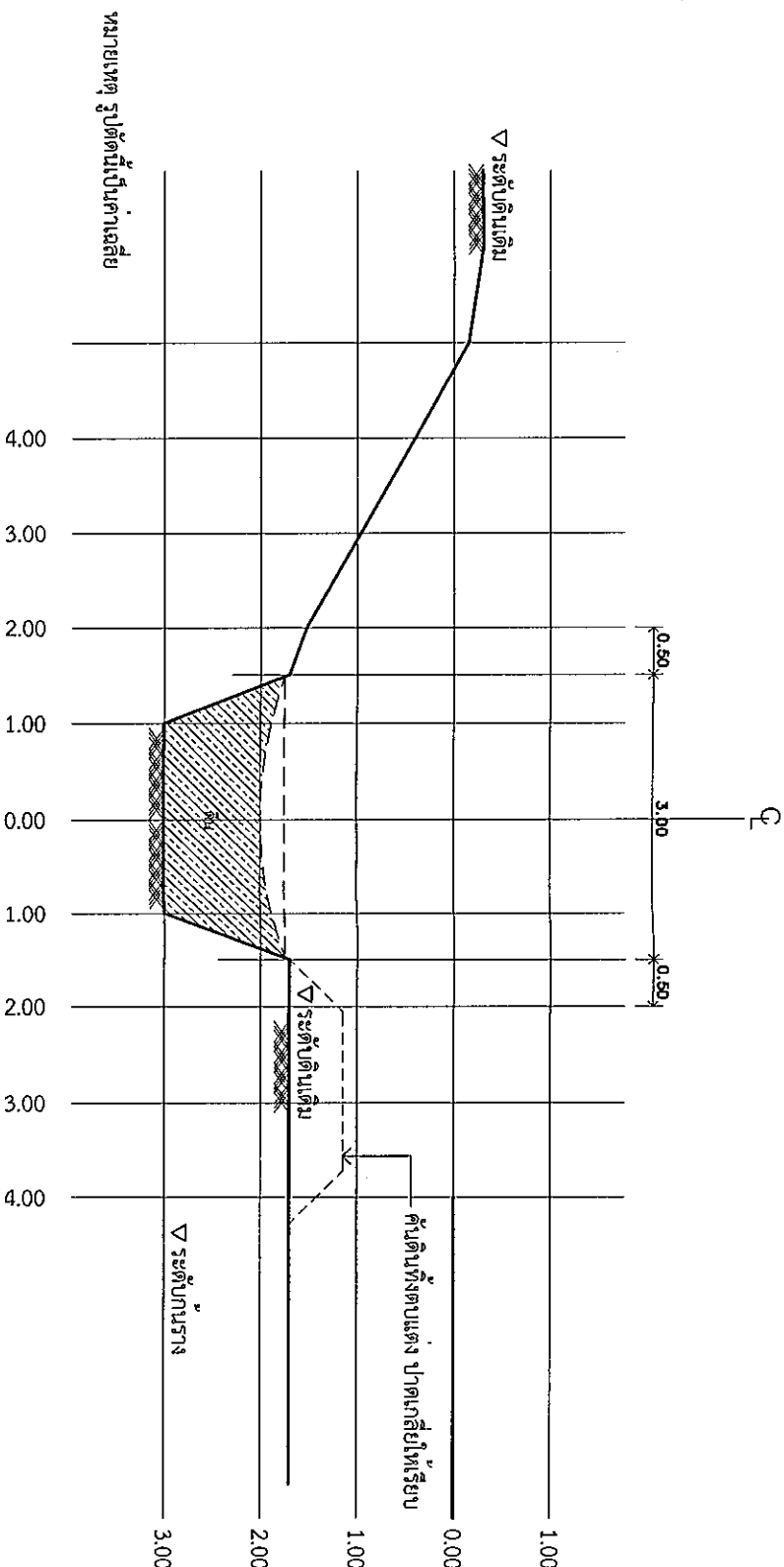
แบบแสดง

รูปตัดแสดงส่วนการขุดลอก +0.400
รูปตัดแสดงส่วนการขุดลอก +0.450

มาตราส่วน 1 : N/F

แบบเลขที่ ผอ.ค.ผช.ย.
68 018 CE 8/18

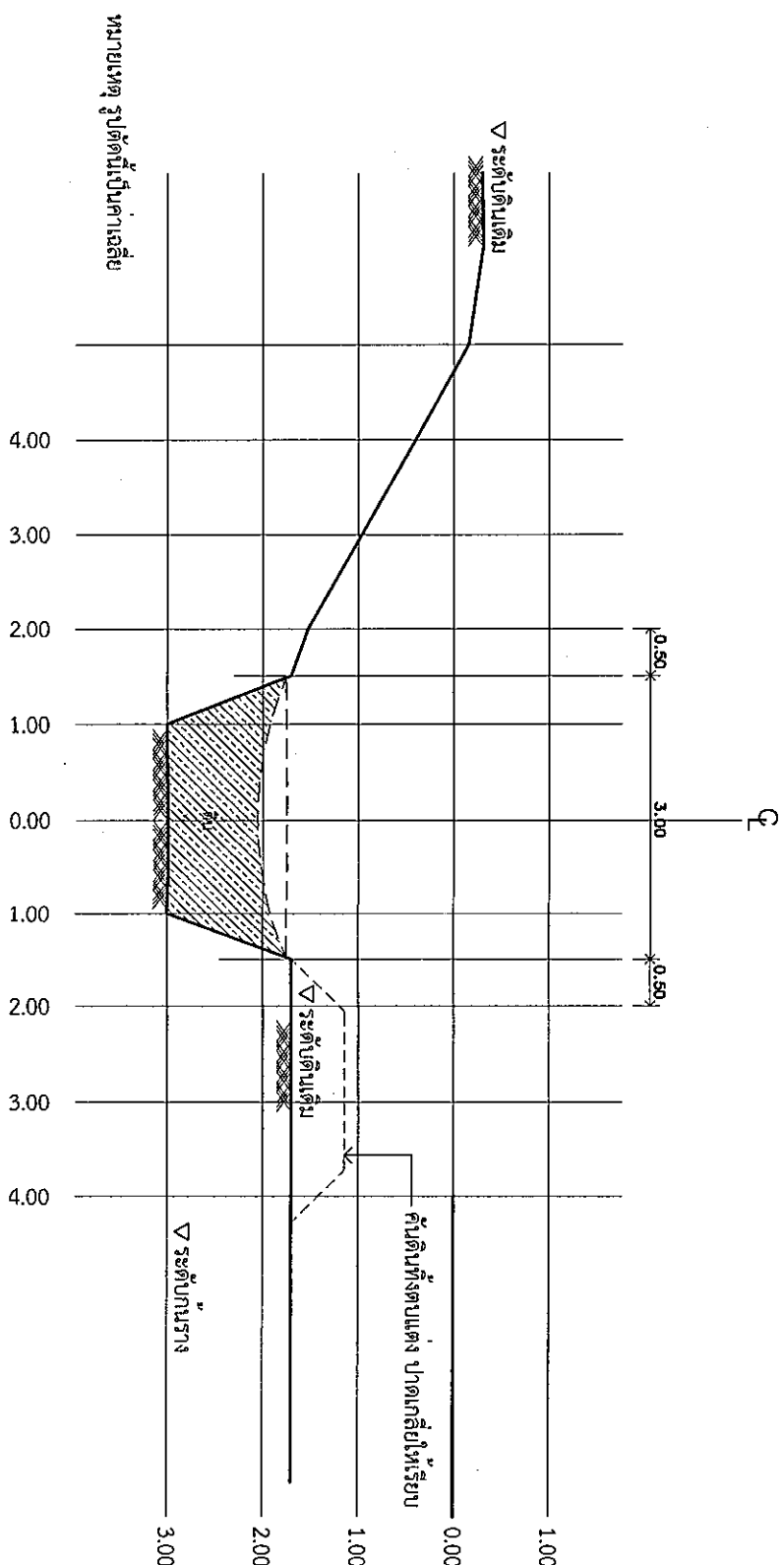
ลำดับที่ 8 / 18



รูปตัดแสดงส่วนการขุดลอก +0.400

มาตราส่วน

1 : 75



รูปตัดแสดงส่วนการขุดลอก +0.450

มาตราส่วน

1 : 75

ตราประจำ

น.อ.

(วิเชียร ลาตโคสูง)
๖๖ / ๙.๙ / ๙๙



ชื่อโครงการ
นันทนาการและนันทนาการ
ที่ กองบิน 46 ตำบลอภัยภูฏา
อำเภอเมืองจังหวัดอุดรธานี
จำนวน 1 งาน

สถานที่ก่อสร้าง

กองบิน 46

ผู้ออกแบบ

ร.ต.

(อนันทรุต พงษ์สุภา)
น.แบบแผน ผอ.ค.ผช.ย.บ.น.46

ผู้รับรองแบบ

น.ต.

(เฉลิมฤทธิ์ มีพยุง)
วิศวกรโยธา อย.53096

ประจำ บ.น.46 และ รักษาการ
ท.น.ผช.ย.บ.น.46

น.อ.

(วีรชาติ นุสิทธิ์)

รอง ผ.บ.บ.น.46

น.อ.

(นริศดี ผลทิพย์)

ผ.บ.บ.น.46

น.อ.

(เสวรรถ คล้ายพุ่ม)

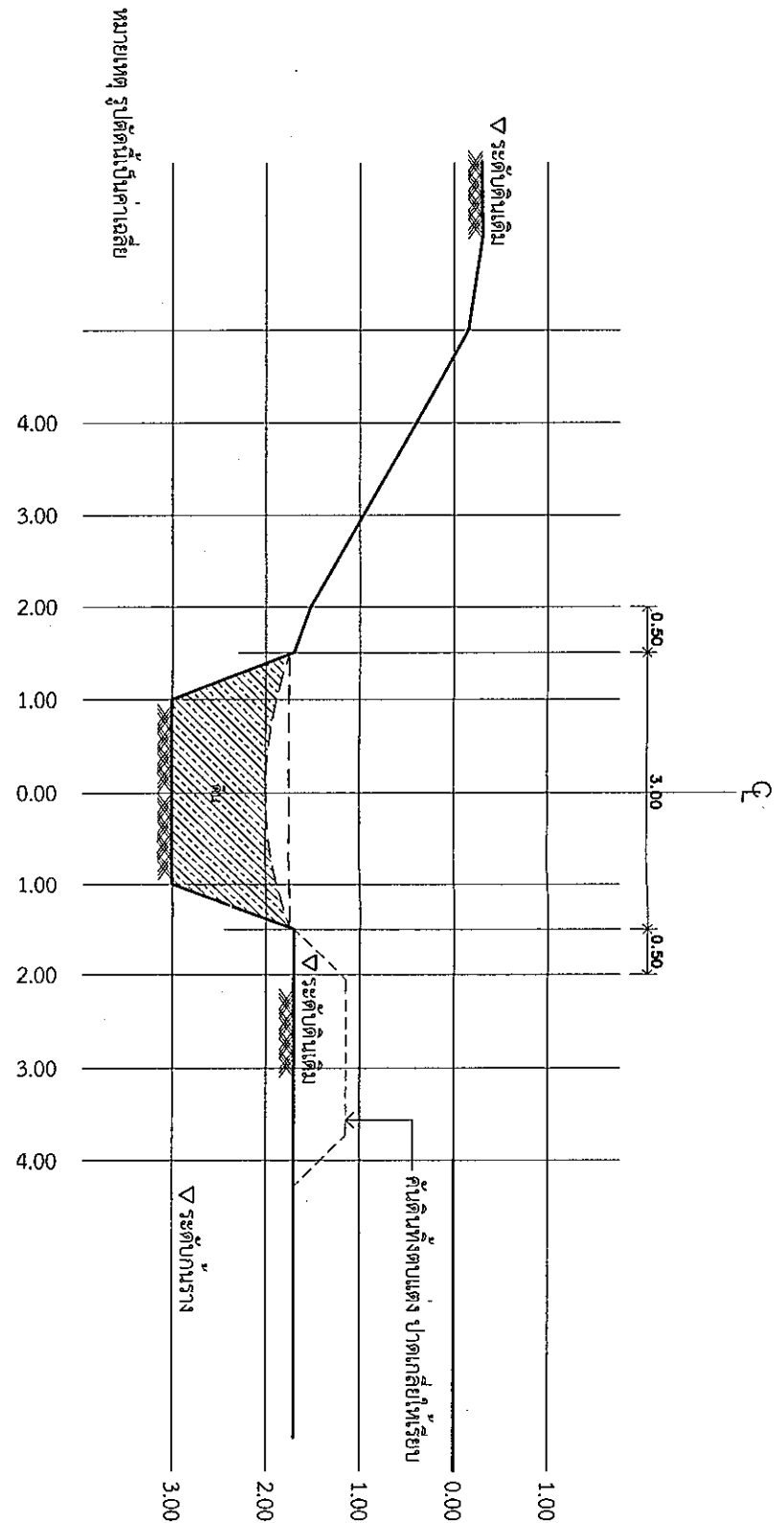
แบบแสดง

รูปตัดแสดงส่วนการขุดลอก +0.500
รูปตัดแสดงส่วนการขุดลอก +0.550

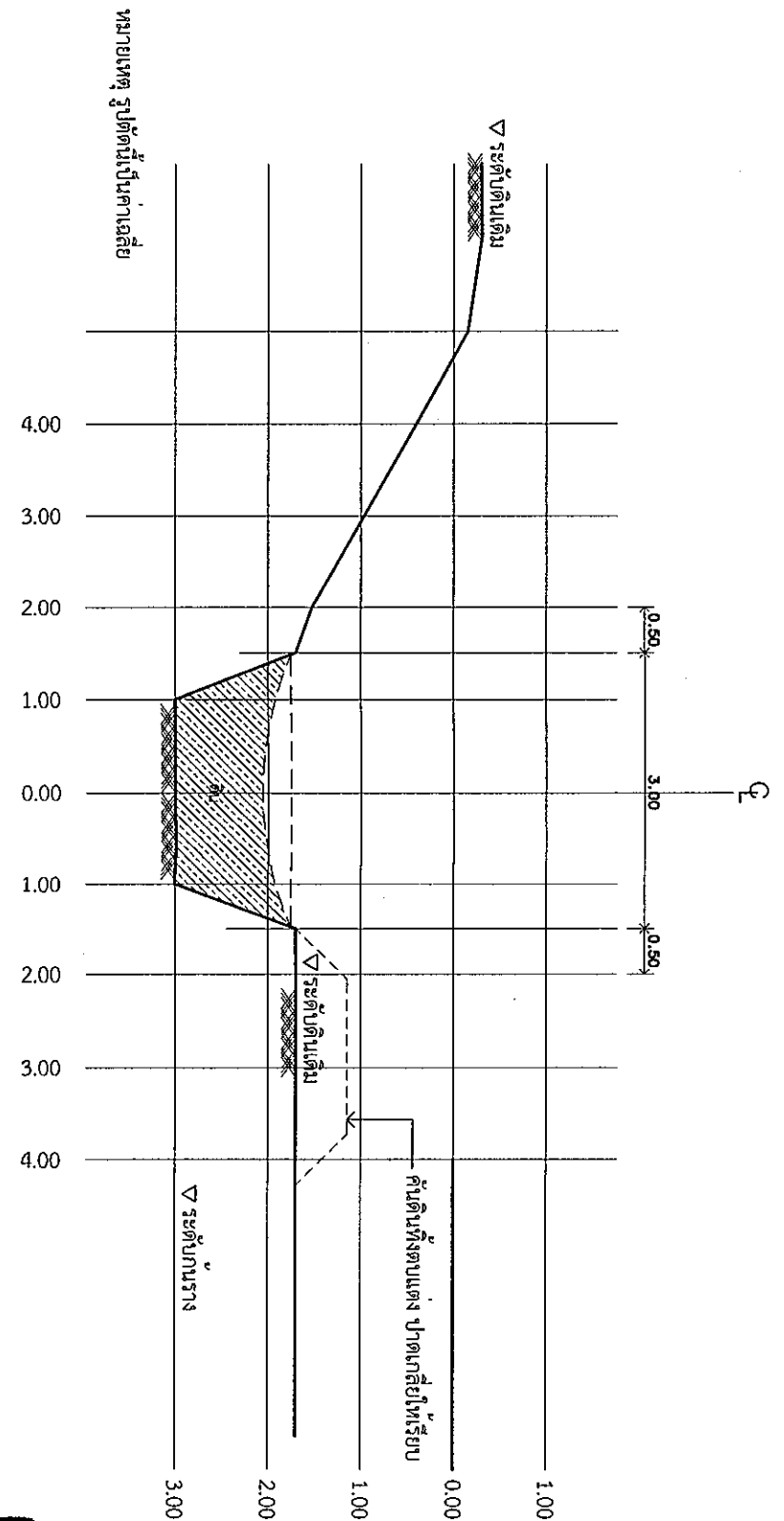
มาตราส่วน 1 : N/F

แบบเลขที่ ผอ.ค.ผช.ย.
68 018 CE 9/18

ลำดับที่ 9/18



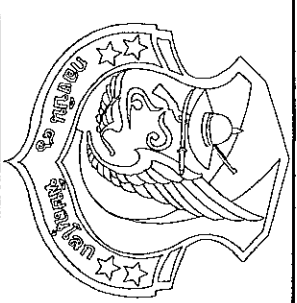
รูปตัดแสดงส่วนการขุดลอก +0.500
มาตราส่วน 1 : 75



รูปตัดแสดงส่วนการขุดลอก +0.550
มาตราส่วน 1 : 75

ตรวจแล้ว

น.อ.
(วิเชียร ลาตโคกสูง)
...../...../.....



ชื่อโครงการ
บูรณะระบบน้ำบริเวณโครงการ
น้ำประปา ถึง ชุมชนบ้านคอกกรรณ
ที่ กองบิน 46 ตำบลอรัญญิก
อำเภอเมืองพิษณุโลก จังหวัดพิษณุโลก
จำนวน 1 งาน

สถานที่ก่อสร้าง
กองบิน 46

ผู้ออกแบบ
ร.ศ.

(อนันวรรต แสงสุภา)
น.แบบแผน ผอ.ค.ผช.ย.บ.น.46

ผู้รับรองแบบ

น.ค.
(เฉลิมฤทธิ์ มีพยุ)
วิศวกรโยธา อย.53096

ประจำ บ.น.46 และ รักษาการ
หน.ผช.ย.บ.น.46
น.อ.
(วีรชาติ นุสิทธิ์)

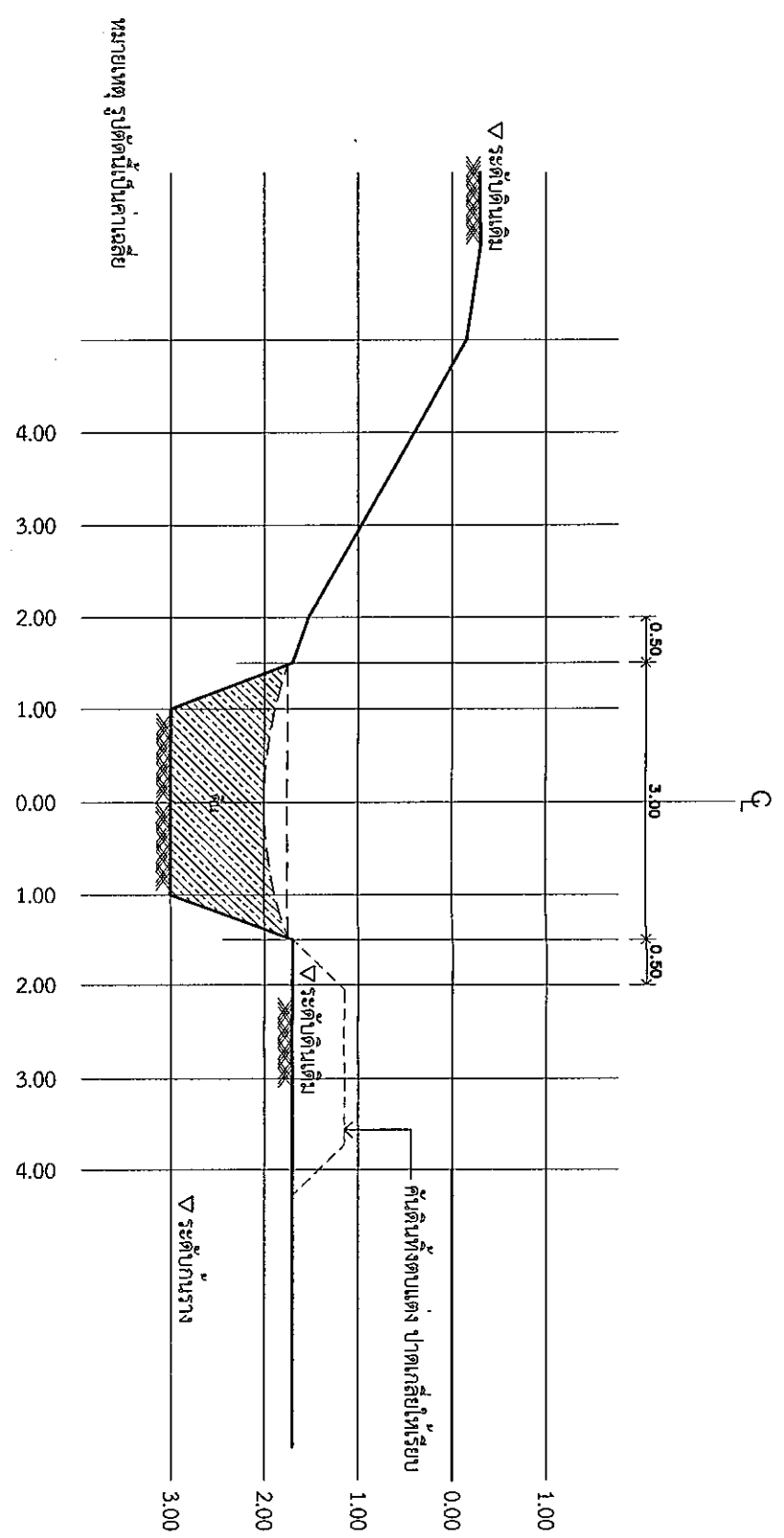
รอง ผ.บ.บ.น.46
น.อ.
(นรภิตต์ ผลบุญชัย)

ผ.บ.บ.น.46
น.อ.
(เสวรรถ คล้ายพุ่ม)

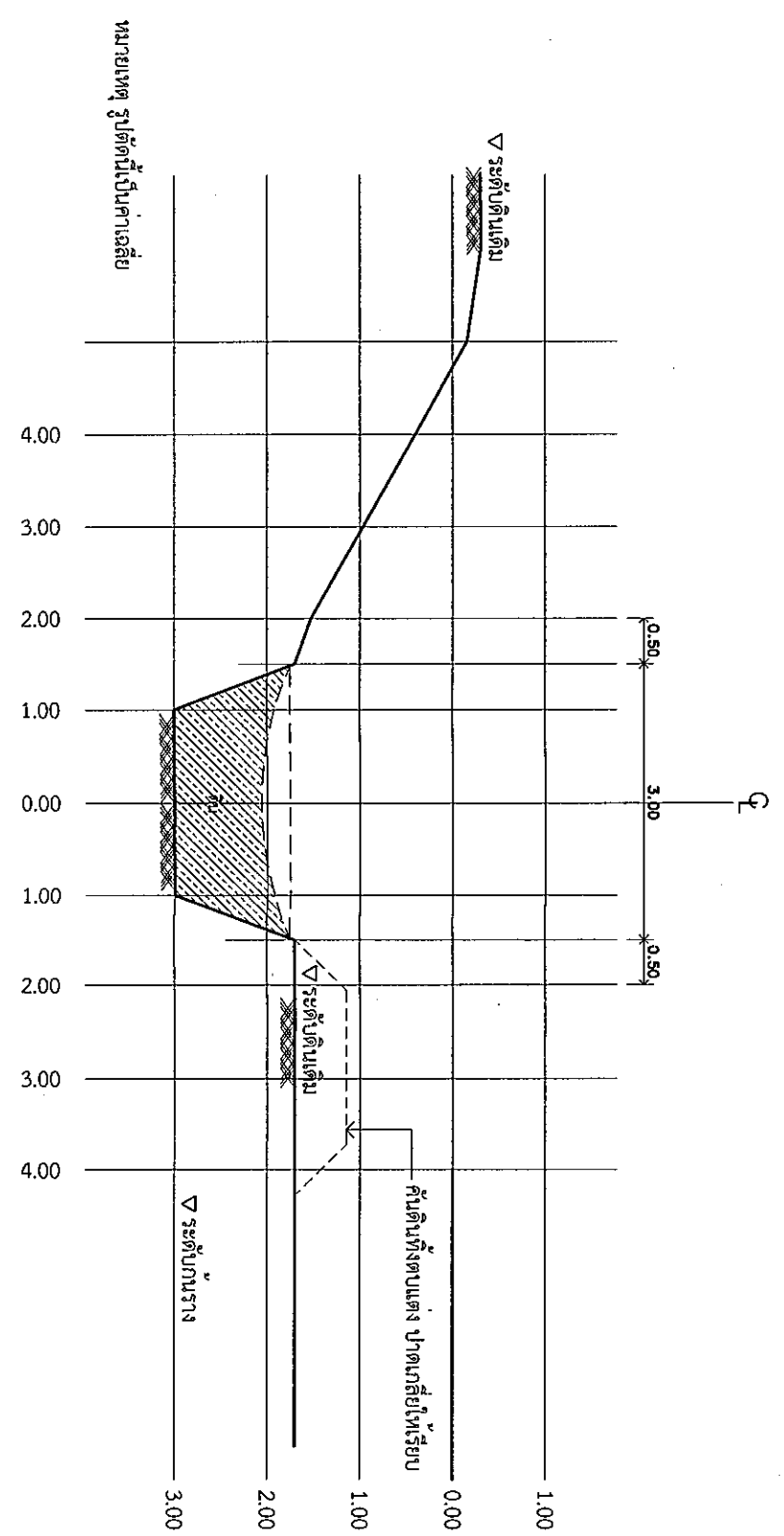
น.อ.
(เสวรรถ คล้ายพุ่ม)

แบบแสดง
รูปตัดแสดงสัดส่วนการขุดลอก +0.600
รูปตัดแสดงสัดส่วนการขุดลอก +0.650

มาตราส่วน 1 : N/F
แบบเลขที่ ผอ.ค.ผช.ย.
68 018 CE 10/18
ลำดับที่ 10 / 18



รูปตัดแสดงสัดส่วนการขุดลอก +0.600
มาตราส่วน 1 : 75



รูปตัดแสดงสัดส่วนการขุดลอก +0.650
มาตราส่วน 1 : 75

ตราประทับ

น.อ.
(วีรชาติ นุสิทธิ์)



ชื่อโครงการ
พัฒนาระบบระบายน้ำบริเวณโครงการ
น้ำประปา ถึง ศูนย์น้ำดื่ม
ที่ ถนน 46 ตำบลอัมพบุรี
อำเภอเมืองพิษณุโลก จังหวัดพิษณุโลก
จำนวน 1 งาน

สถานที่ก่อสร้าง

กองบิน 46

ผู้ออกแบบ

ร.ศ.

(อนุมัติ แห่งสภา)
น.แบบแผน ผอ.ค.ผช.ย.บ.น.46

ผู้รับรองแบบ

น.ศ.

(เฉลิมฤทธิ์ มีพยาง)
วิศวกรโยธา กย.53096

ประจำ บ.น.46 และ รักษาการ
ท.น.ผช.ย.บ.น.46

น.อ.

(วีรชาติ นุสิทธิ์)

รอง ผ.บ.บ.น.46

น.อ.

(นรนิติ ผลบุญย)

ผ.บ.บ.น.46

น.อ.

(เสวรรถ คล้ายพุ่ม)

แบบแสดง

รูปตัดแสดงลักษณะการขุดลอก +0.700
รูปตัดแสดงลักษณะการขุดลอก +0.750

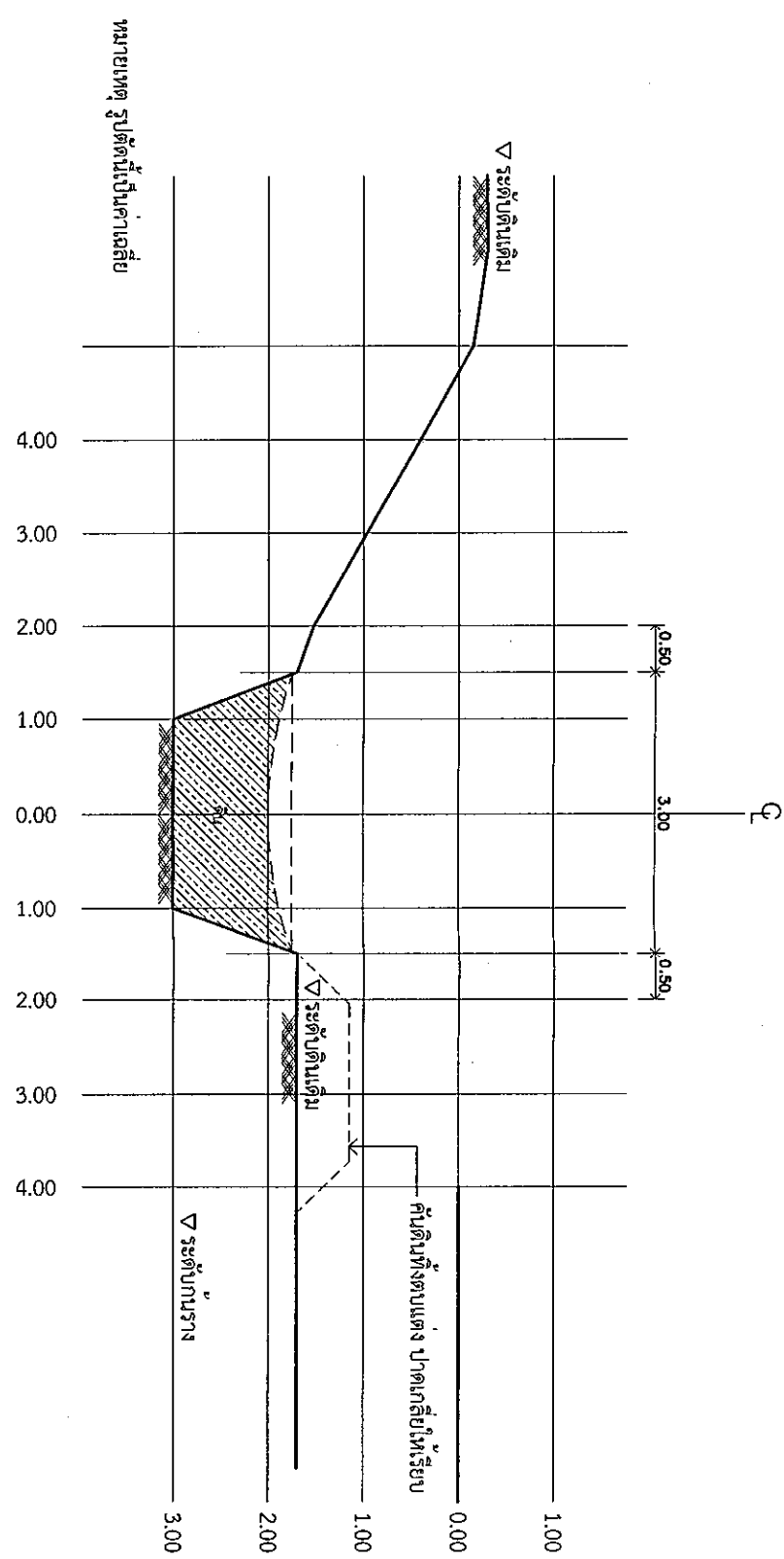
มาตราส่วน

1 : N/F

แบบเลขที่ ผอ.ค.ผช.ย.

68 018 CE 11/18

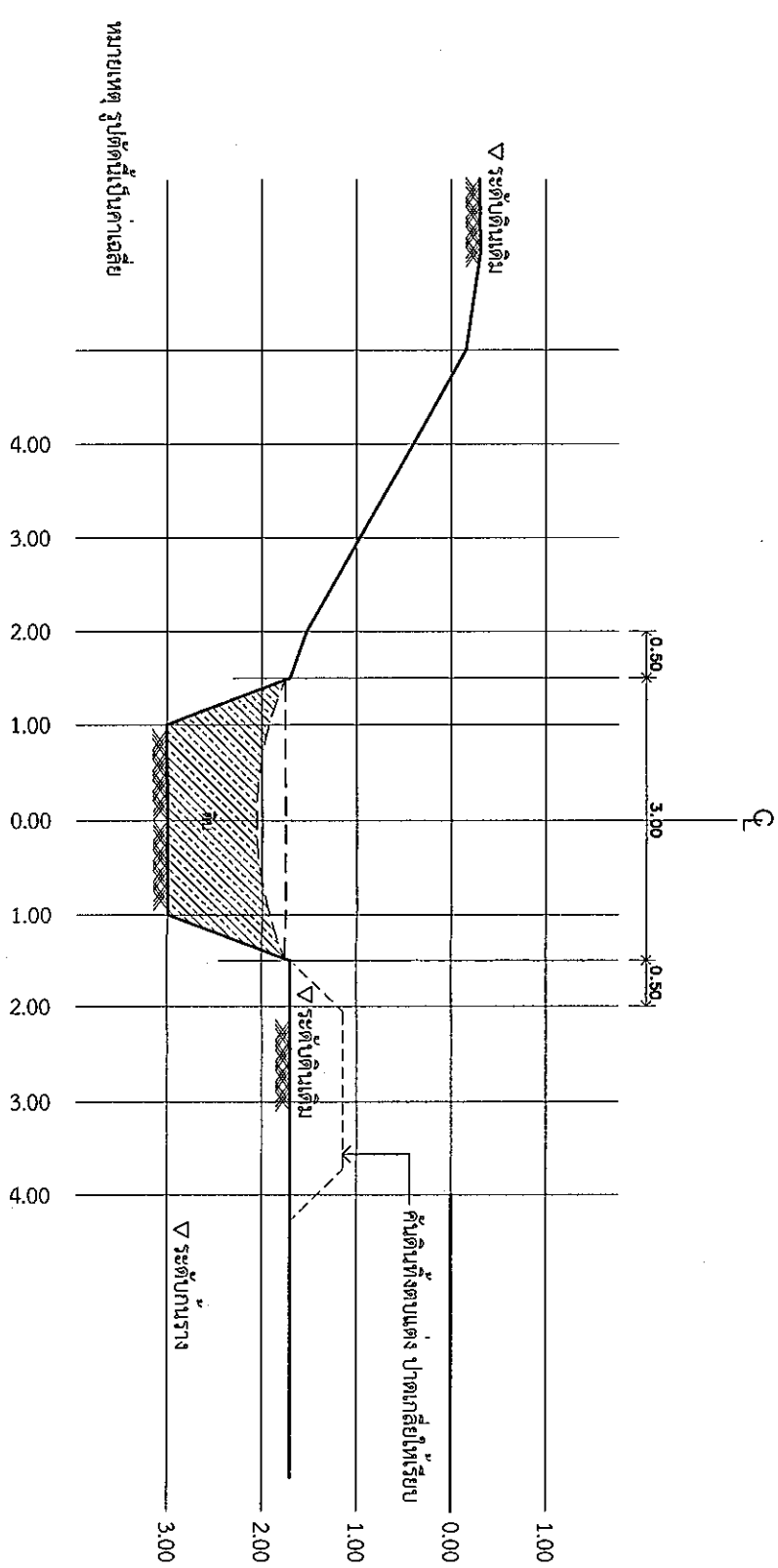
ลำดับที่ 11 / 18



รูปตัดแสดงลักษณะการขุดลอก +0.700

มาตราส่วน

1 : 75



รูปตัดแสดงลักษณะการขุดลอก +0.750

มาตราส่วน

1 : 75

24/10/50

น.อ.

(วิเชียร ลาตโคสิง)
68 / 44 / 75



ชื่อโครงการ
สูตรระบบระบายน้ำบริเวณโครงการ
น้ำประปา ถึง คูน้ำกุ่มน้ำอภัยธรรม
ที่ กองบิน 46 ตำบลอภัยภูเบศ
อำเภอเมืองพิษณุโลก จังหวัดพิษณุโลก
จำนวน 1 งาน

สถานที่ก่อสร้าง

กองบิน 46

ผู้ออกแบบ

ร.ต.
(อนันรรต แผงสูงภา)
น.แบบแผน ผอ.ค.ผช.ย.บ.น.46

ผู้รับรองแบบ

น.ต.
(เกลิมฤทธิ์ มีพยุง)
วิศวกรโยธา อย.53096

ประจำ บ.น.46 และ รักษาการ
ท.น.ผช.ย.บ.น.46

น.อ.
(วีรชาติ นุสิทธิ์)

รอง ผ.บ.บ.น.46

น.อ.
(นรภิตต์ ผลพิบูลย์)

ผ.บ.บ.น.46

น.อ.
(เสรวรรต คล้ายพุด)

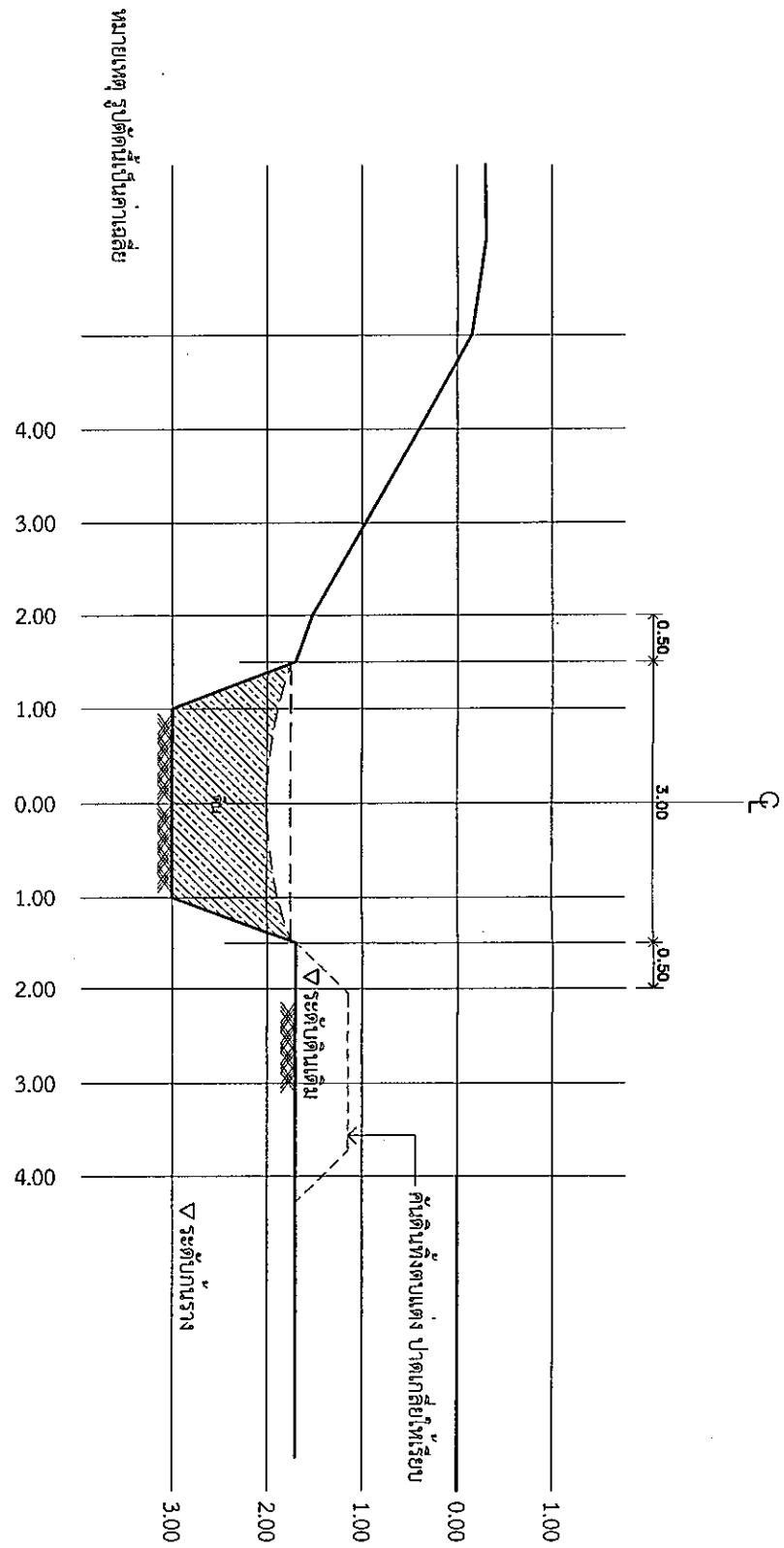
แบบแสดง

รูปตัดแสดงสัดส่วนการขุดลอก +0.800
รูปตัดแสดงสัดส่วนการขุดลอก +0.850

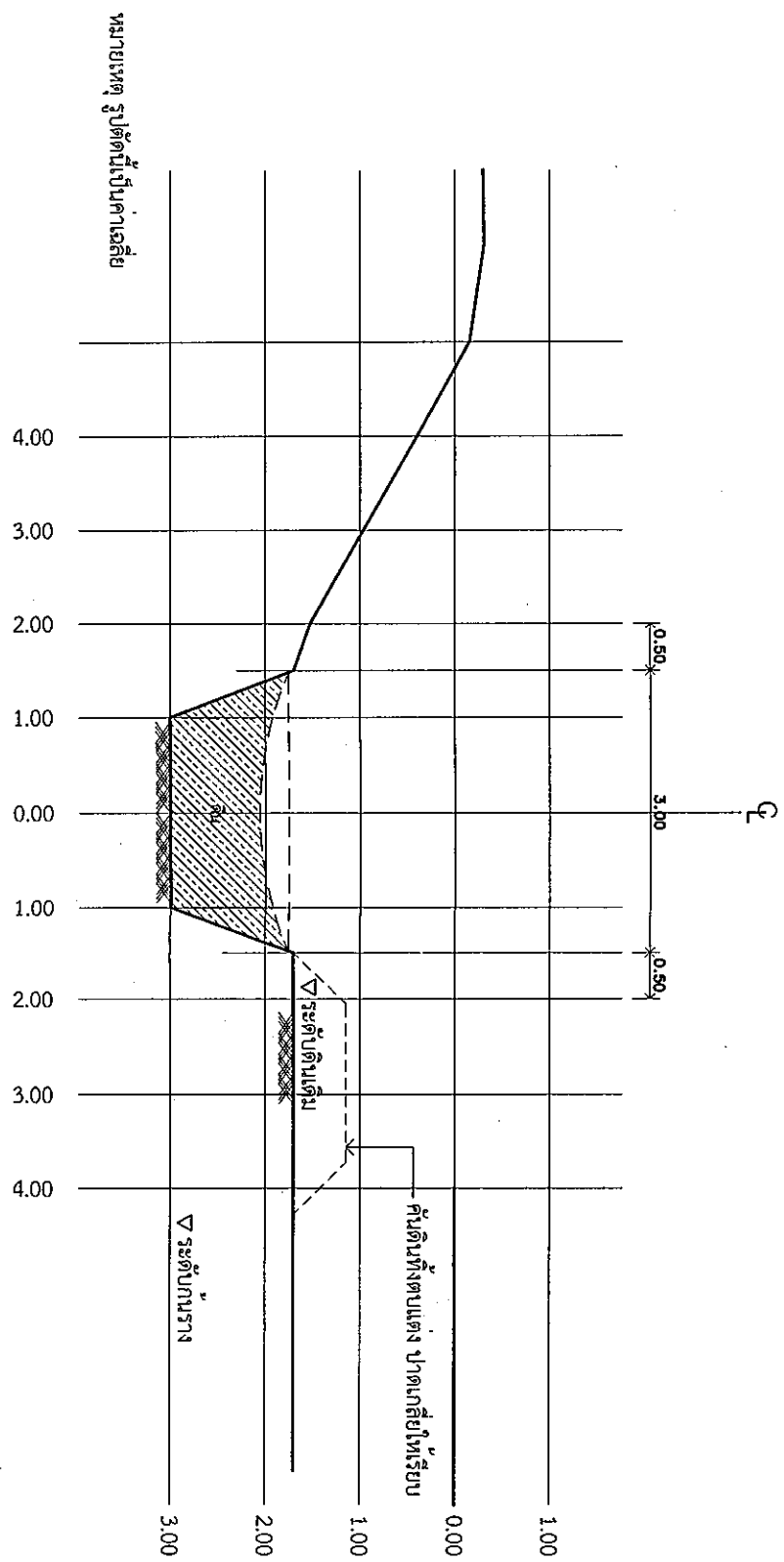
มาตราส่วน 1 : N/F

แบบเลขที่ ผอ.ค.ผช.ย.
68 018 CE 12/18

ลำดับที่ 12 / 18



รูปตัดแสดงสัดส่วนการขุดลอก +0.800
มาตราส่วน 1 : 75



รูปตัดแสดงสัดส่วนการขุดลอก +0.850
มาตราส่วน 1 : 75

ตราประทับ

น.อ.
(เกลิมฤทธิ์ มีพยุง)
...../...../.....



ชื่อโครงการ
ปรับปรุงระบบน้ำบริเวณโรงกรอง
น้ำประปา ถึง คูรับน้ำศูนย์กักกรอง
ที่ กองบิน 46 ตำบลอรุณภูมิ
อำเภอเมืองพิษณุโลก จังหวัดพิษณุโลก
จำนวน 1 งาน

สถานที่ก่อสร้าง

กองบิน 46

ผู้ออกแบบ

ร.ศ.
(อนันรรต พงษ์สุภา)
น.แบบแผน ผอ.ค.ผช.ย.บ.น.46

ผู้รับรองแบบ

น.ต.
(เณลินฤทธิ์ มีพุง)
วิศวกรโยธา อย.53096

ประจำ บ.น.46 และ รักษาการ
หน.ผช.ย.บ.น.46

น.อ.
(รุรัชติ นุสีห์ธี)

รอง ผ.บ.บ.น.46

น.อ.
(นรจิตต์ ผลทิบุลย์)

ผ.บ.บ.น.46

น.อ.
(เสรวรรธ คล้ายพุ่ม)

แบบแสดง

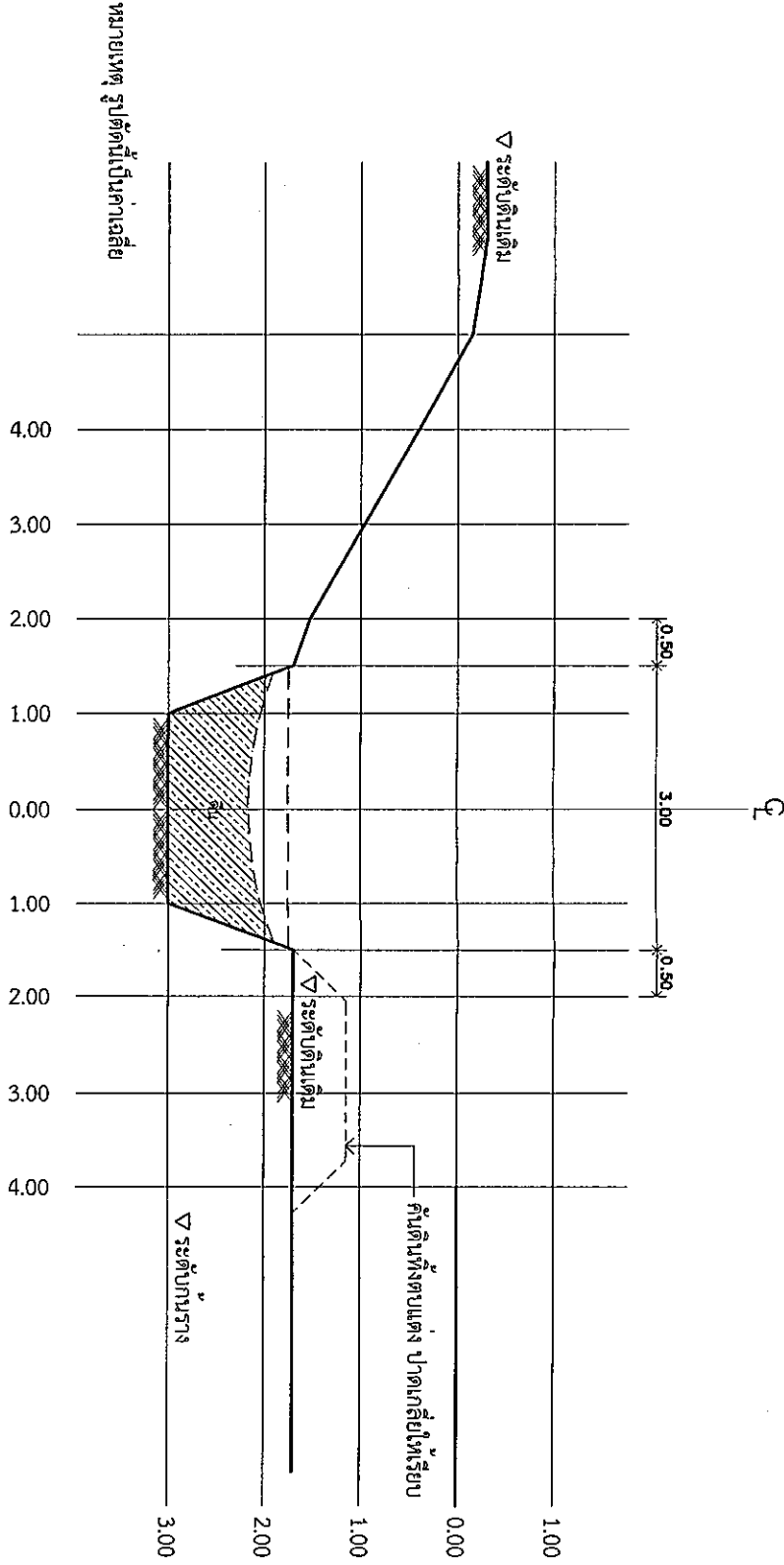
รูปตัดแสดงส่วนการขุดลอก +0.900
รูปตัดแสดงระดับส่วนการขุดลอก +0.950

มาตราส่วน 1 : N/F

แบบเลขที่ ผอ.ค.ผช.ย.

68 018 CE 13/18

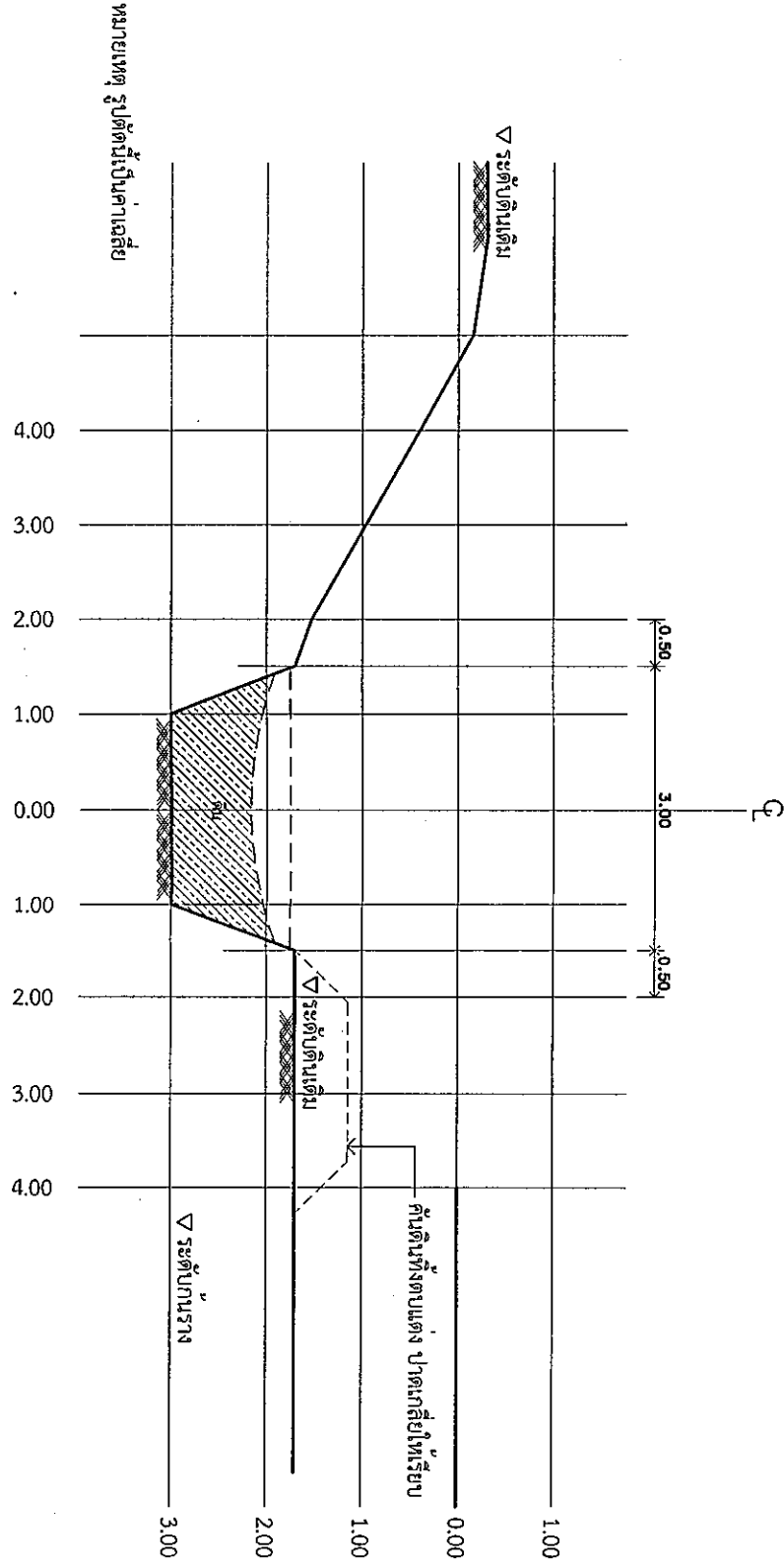
ลำดับที่ 13 / 18



รูปตัดแสดงส่วนการขุดลอก +0.900

มาตราส่วน

1 : 75



รูปตัดแสดงส่วนการขุดลอก +0.950

มาตราส่วน

1 : 75

ตรวจแล้ว

น.อ.
(เสรวรรธ คล้ายพุ่ม)



ชื่อโครงการ
สูตรรณรงค์แนะนำน้ำดื่มผ่องใส
น้ำสะอาด ดื่ม สุขกับน้ำสะอาด
ที่ กองบิน 46 ตำบลรัษฎะ
อำเภอเมืองภูเก็ต จังหวัดภูเก็ต
จำนวน 1 งาน

สถานพักก่อสร้าง

กองบิน 46

แบบ

5.9. *2/10/50*

(อนิวัตรต พงษ์สุภา)
น.แบบแผน ผอ.ค.ผชย.บ.น.46

ผู้รับรองแบบ

14.9.

(เฉลิมฤทธี มัปปยง)
วิศวกรโยธา ทย.53096

ប្រធានាធិបតី បណ្តាញ ៤៦ ក្រុមប្រឹក្សាភិបាល
ក្រុមប្រឹក្សាភិបាល បណ្តាញ ៤៦

4.0.

(วิชาตรี มุสิก)

รอง ผบ.บม.46

ସ୍ୱପ୍ନ

(นรภิตตฺ์ ผลพิบูลย์)

ដប.បង.46

61. 11.0.

(^၁ မြန်မာနိုင်ငံ)

4

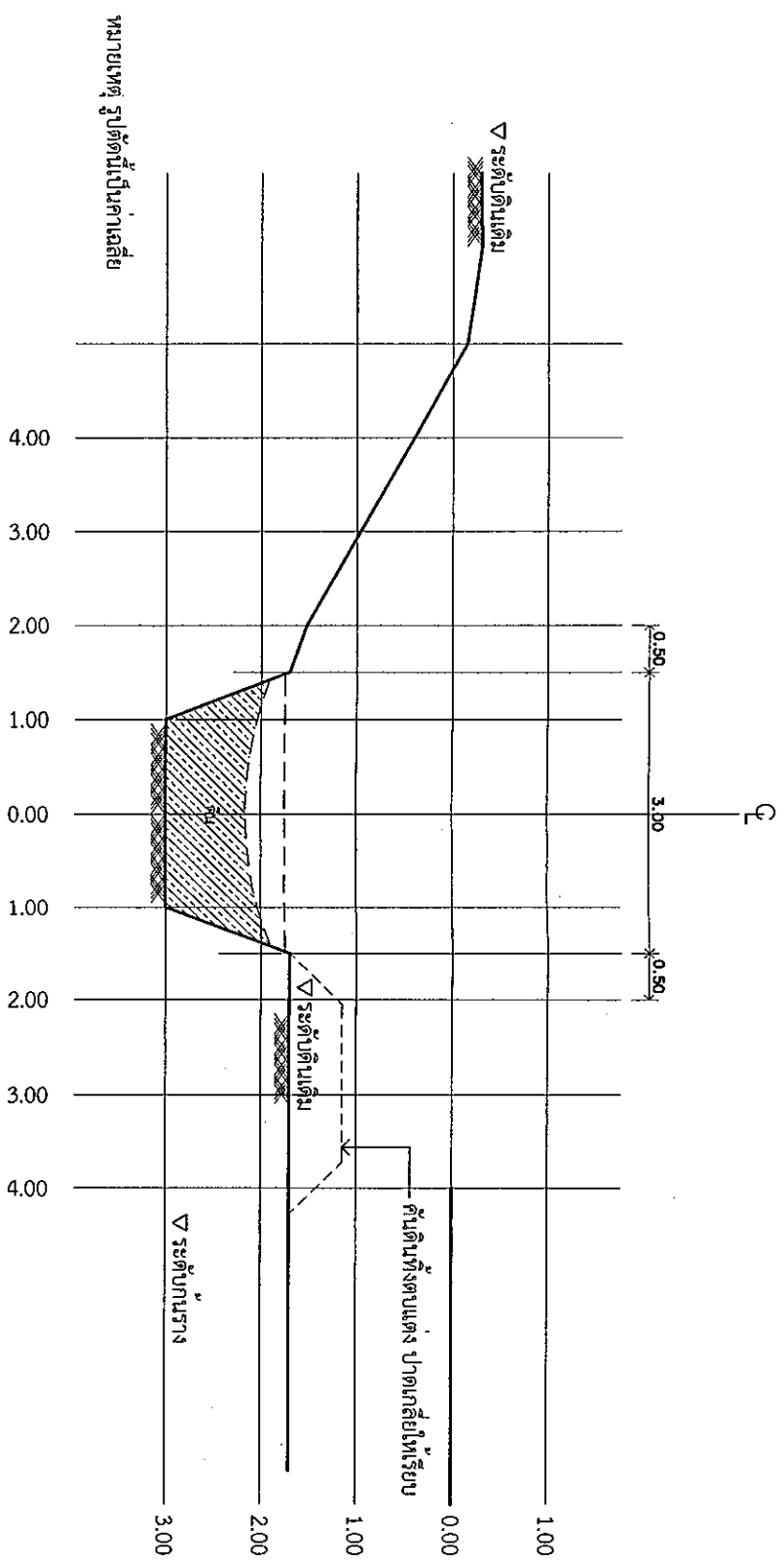
รูปตัดและตงผู้ตลวณการรุดลลอก +1.000

รูปตัดแสดงสัดส่วนการรุดลอก +1.050

มาตรา ๕๘๔

แบบเลขที่ ๗๐๓.๕๕๕.

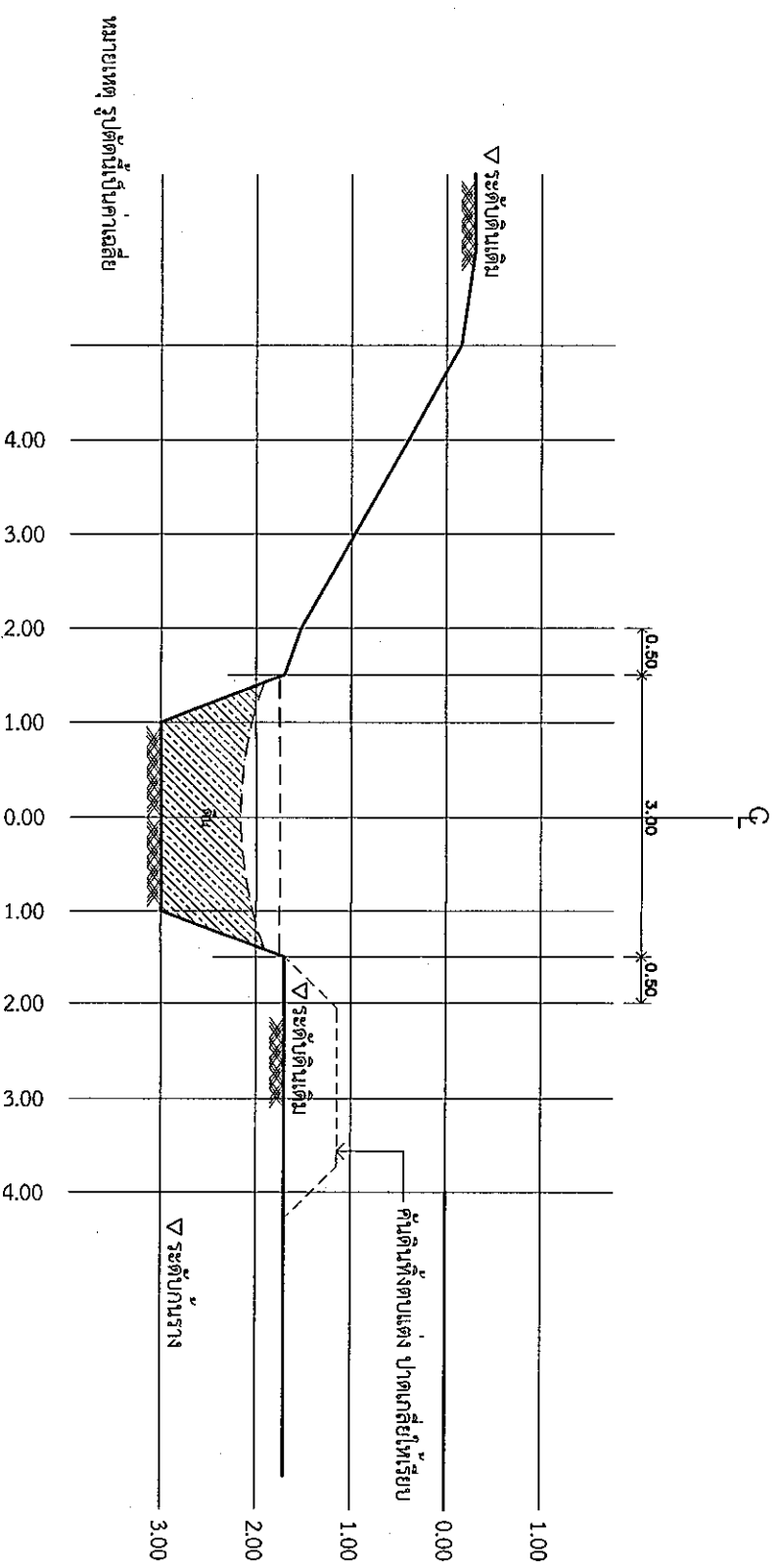
68 018 CE 14/18

$$\begin{array}{r} 14 \\ \hline 1 \end{array}$$


อุปสงค์และคงเหลือทางการเงิน +1.000

ក្រសួងសេដ្ឋកិច្ច

1 : 75



รูปตัดและคงเส้นทางการไหลออก +1.050

มหาวิทยาลัย

1 : 75

ပြည်သူ

U.O. *SM*

(วิเชษฐ์ ภาณุรักษ์)

2019/10/10



ชื่อโครงการ
ชุดกระบวนการนําน้ำเกลือแร่กรอง
น้ำประเภท A ถึง C มาใช้กึ่งอิงกรรม
ที่ กองบิน 46 ตำบลอรุณภูมิ
อำเภอเมืองพิษณุโลก จังหวัดพิษณุโลก
จำนวน 1 งาน

สถานทีก่อสร้าง

กองบิน 46

แบบ

५.३।

(อนุวัตรต แพ่งสุภา)
น.แบบแผน ๗๐๐.๗๖๖.๖๖.๔๖

ผู้บรรยาย

பு.தி.

(เกล็ดฉัตร ๓๒๕)
วัดวังก์วิเวการาม ๕๓๐๙๖

ประจํา บม.46 และ รุกขาราชก
ทาม.ผยบ.บม.46

พ.อ.

(บรรณาธิ นุสัท)

รื่อง ผบ.บม.46

น.อ.

(นรกีตติ์ ผลพิบูลย์)

မ.အ.

()

แบบแปลน

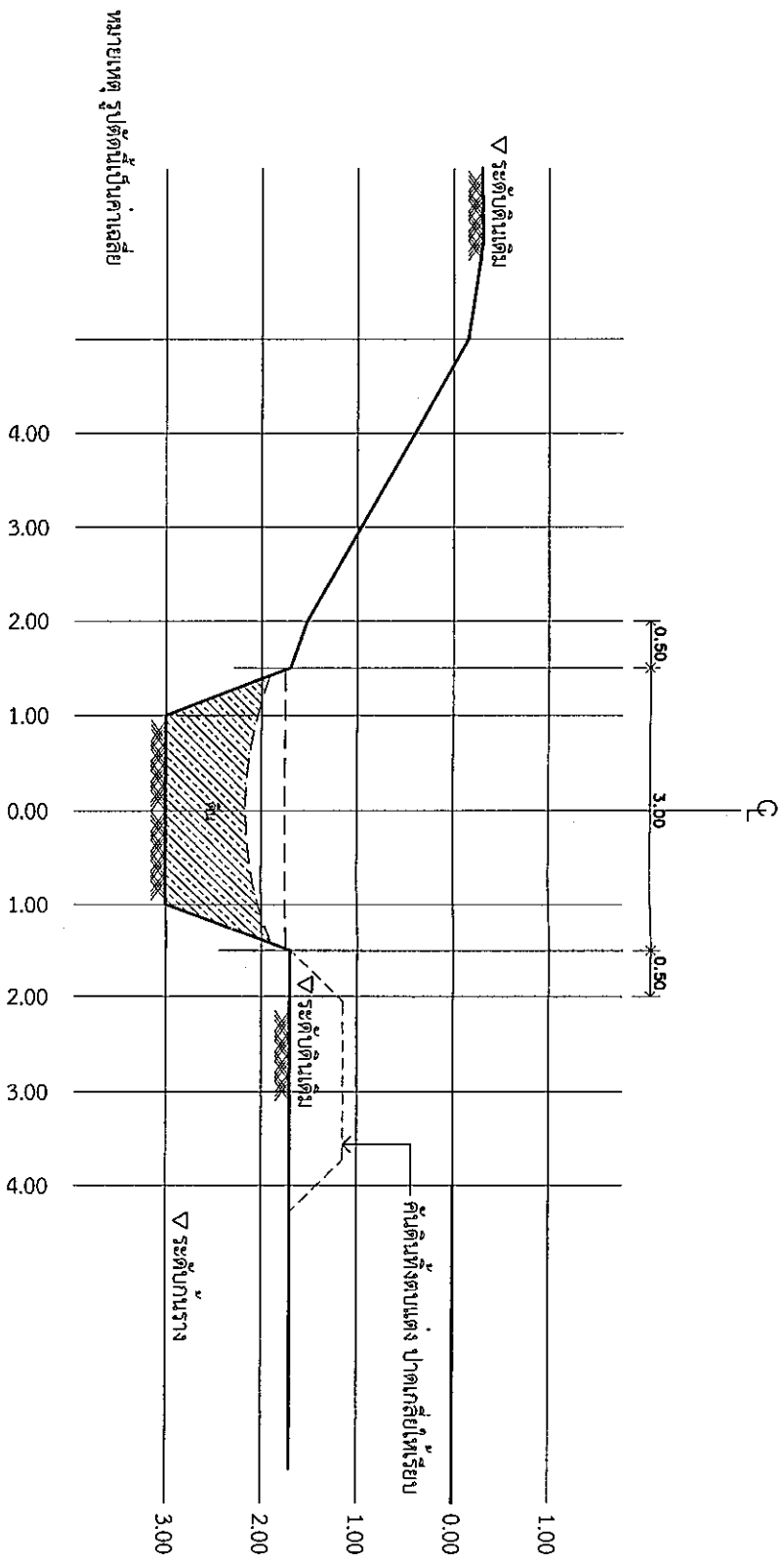
รูปตัดแสดงสัดส่วนการขาดออก +1.100
รูปตัดแสดงสัดส่วนการขาดออก +1.150

மாண்புமிகு

แบบเลขที่ ฝอ.ค.ผชย.

68 018 CE 15/18

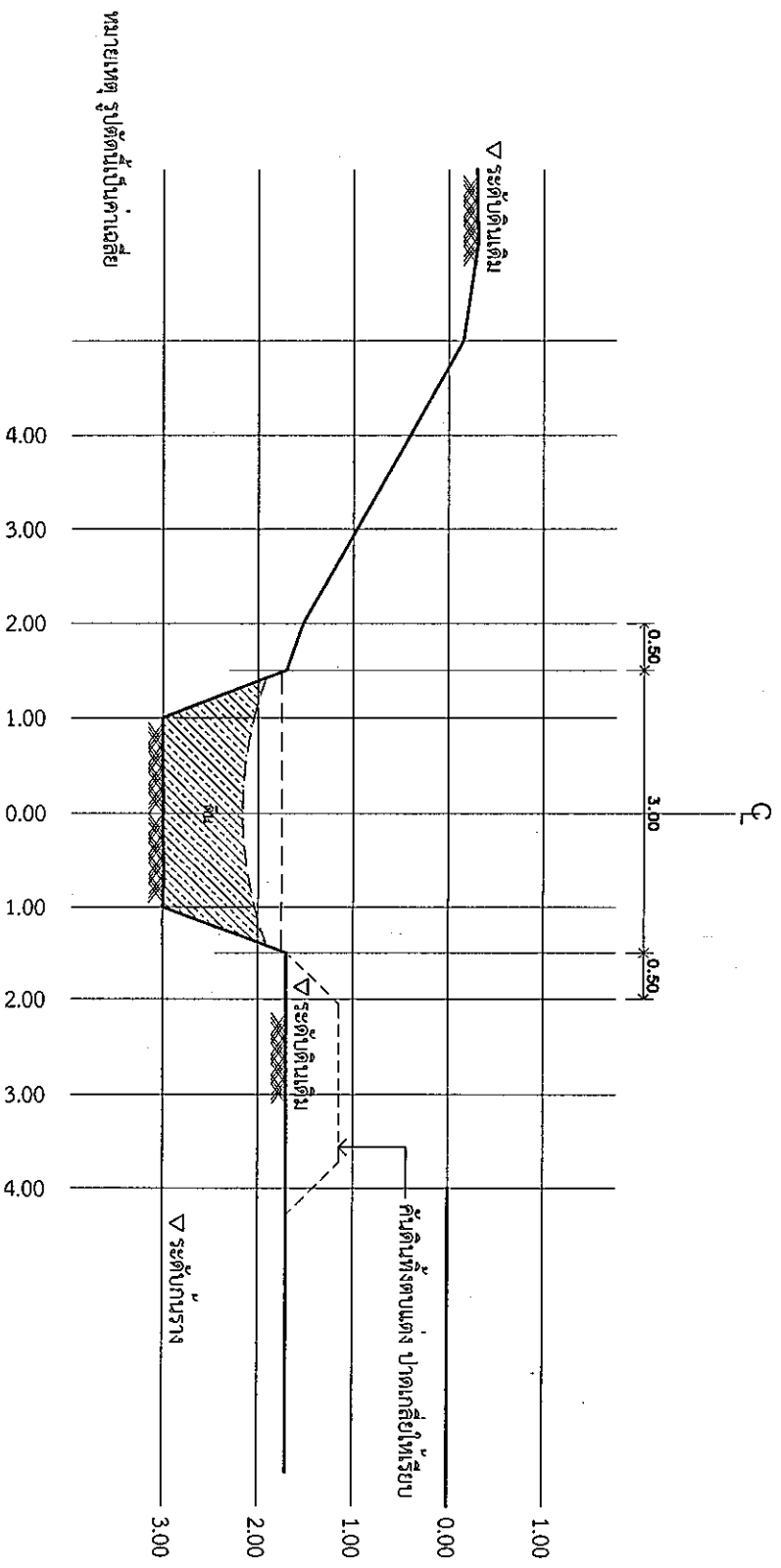
ลำดับที่	15
----------	----



รูปตัดแสดงจุดสนใจการไหลออก +1.100

၂၆၆၆၆၆၆၆

1 : 75



รูปตัดและคงผู้คนภาารุดลอก +1.150

พ.ศ. ๒๕๒๕

1 : 75

ပြောကြားပါ

น.อ.

5th

(เจ้าเข็ญร ลาดโลกสูง)

✓ M.A. ✓



ชื่อโครงการ
พัฒนาระบบระบายน้ำบริเวณโครงการ
น้ำประปา ถึง คู่น้ำชุมชนกิจกรรม
ที่ กองบิน 46 ตำบลอรัญญิก
อำเภอเมืองพิษณุโลก จังหวัดพิษณุโลก
จำนวน 1 งาน

สถานที่ก่อสร้าง

กองบิน 46

ผู้ออกแบบ

ร.ศ.

(อนันต์ ทรัพย์สุภา)
น.แบบแผน ผอ.ค.ผช.ย.บ.น.46

ผู้รับรองแบบ

น.ศ.

(เฉลิมฤทธิ์ มีพวง)
วิศวกรโยธา กย.53096

ประจำ บ.น.46 และ รักษาราชการ
หน.ผช.ย.บ.น.46

น.อ.

(วีรชาติ นุสิทธิ์)

รอง ผ.บ.บ.น.46

น.อ.

(นฤกิตต์ ผลบุญชัย)

ผ.บ.บ.น.46

น.อ.

(เสวรรต คล้ายพุ่ม)

แบบแสดง

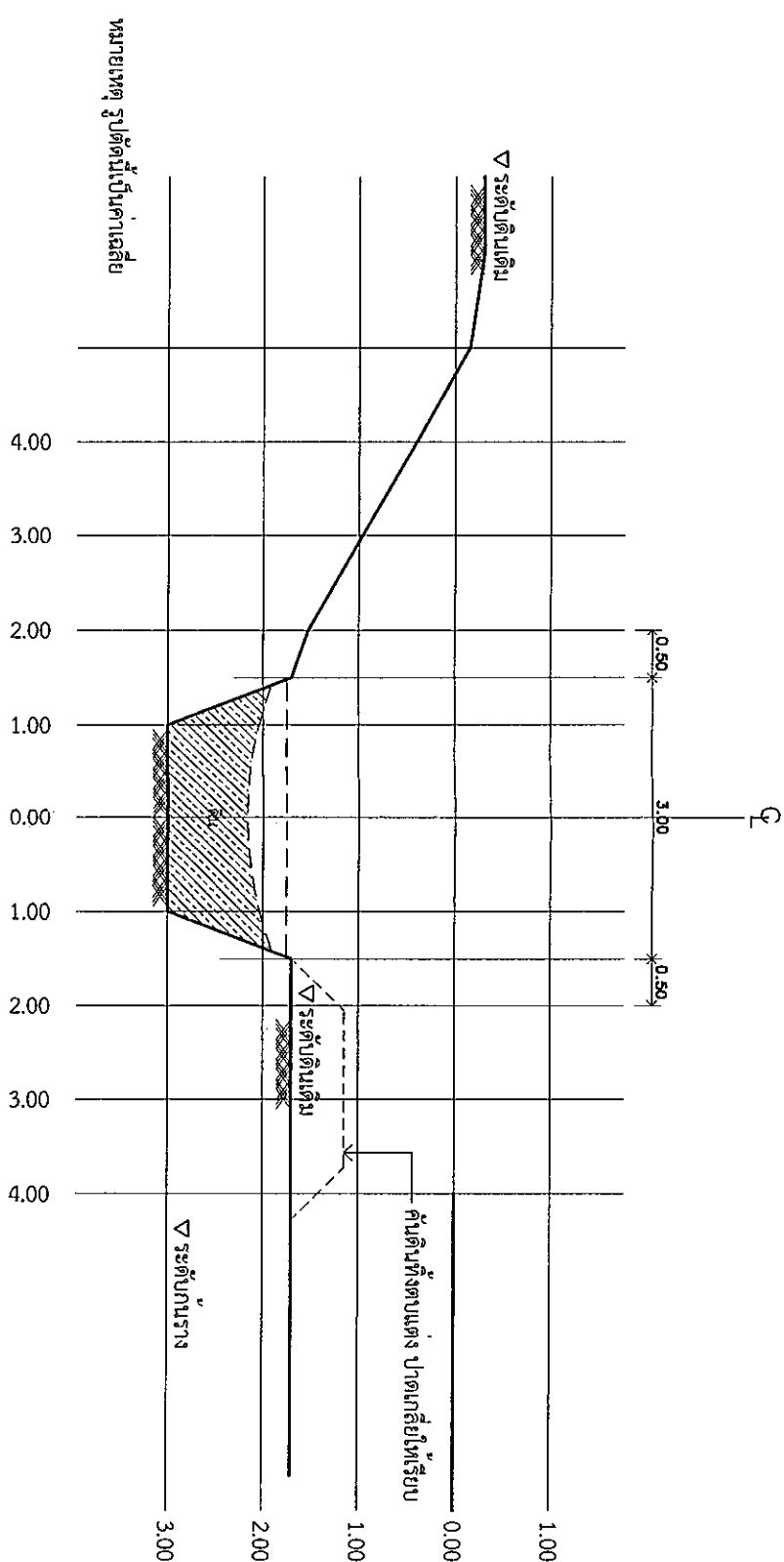
รูปตัดแสดงสัดส่วนการขุดลอก +1.200
รูปตัดแสดงสัดส่วนการขุดลอก +1.250

มาตราส่วน 1 : N/F

แบบเลขที่ ผอ.ค.ผช.ย.

68 018 CE 16/18

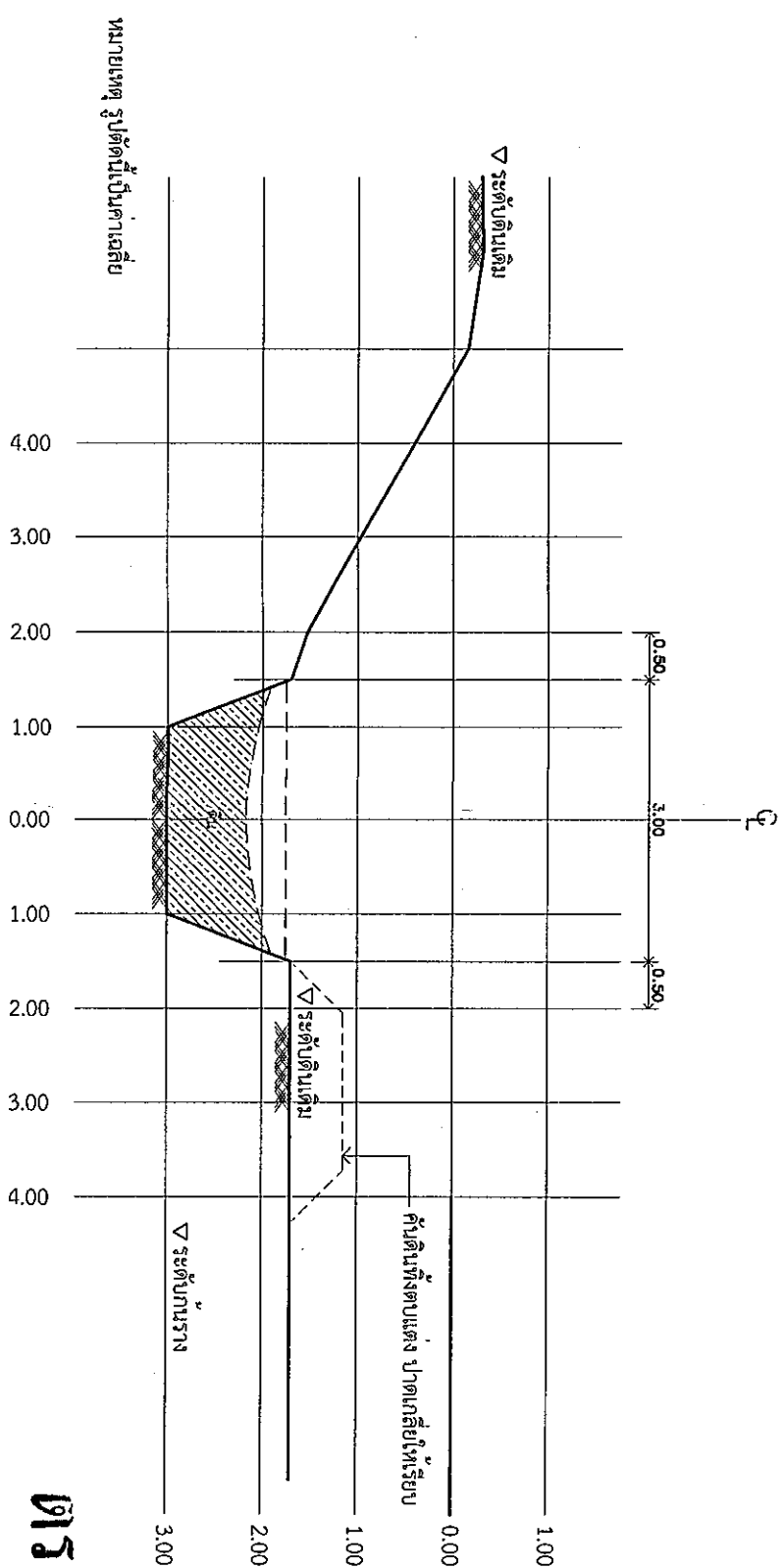
ลำดับที่ 16 / 18



รูปตัดแสดงสัดส่วนการขุดลอก +1.200

มาตราส่วน

1 : 75



รูปตัดแสดงสัดส่วนการขุดลอก +1.250

มาตราส่วน

1 : 75

ตราขอแล้ว

น.อ.

(วิเชียร ลาตโคกสูง)

๒๖/๙๐/๗๕



ชื่อโครงการ
ชุดรณรงค์อนุรักษ์สิ่งแวดล้อม
ที่ กองบิน 46 ตำบลวังใหญ่
อำเภอเมืองจังหวัดราชบุรี จังหวัดราชบุรี
จำนวน 1 งาน

สถานที่ก่อสร้าง

กองบิน 46

ผู้ออกแบบ

ร.ค.

(อนิรุทธ แห่งสุภา)
น.แบบแผน ผอ.ค.ผช.ย.บ.น.46

ผู้รับรองแบบ

น.ต.

(เฉลิมฤทธิ์ มีพยาง)
วิศวกรโยธา อย.53096

ประจำ บ.น.46 และ รักษาการ
ท.น.ผช.ย.บ.น.46

น.อ.

(วีรชาติ นุสิทธิ์)

รอง ผ.บ.บ.น.46

น.อ.

(นริศดี ผลบุญ)

ผ.บ.บ.น.46

น.อ.

(เสาวรรณ คล้ายพุ่ม)

แบบแสดง

รูปตัดแสดงส่วนการขุดลอก +1.300
รูปตัดแสดงส่วนการขุดลอก +1.350

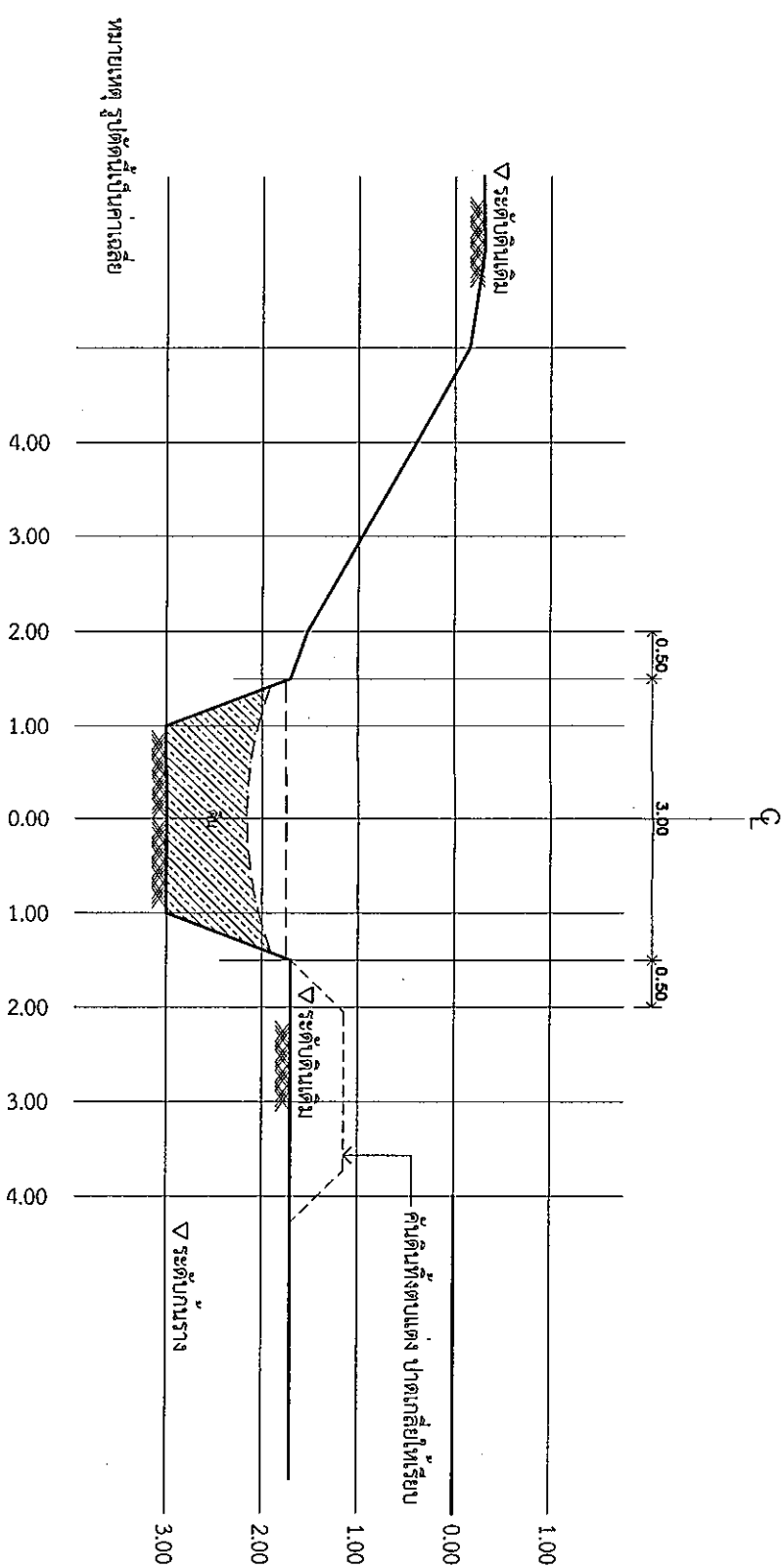
มาตราส่วน 1 : N/F

แบบเลขที่ ผอ.ค.ผช.ย.

68 018 CE 17/18

ลำดับที่

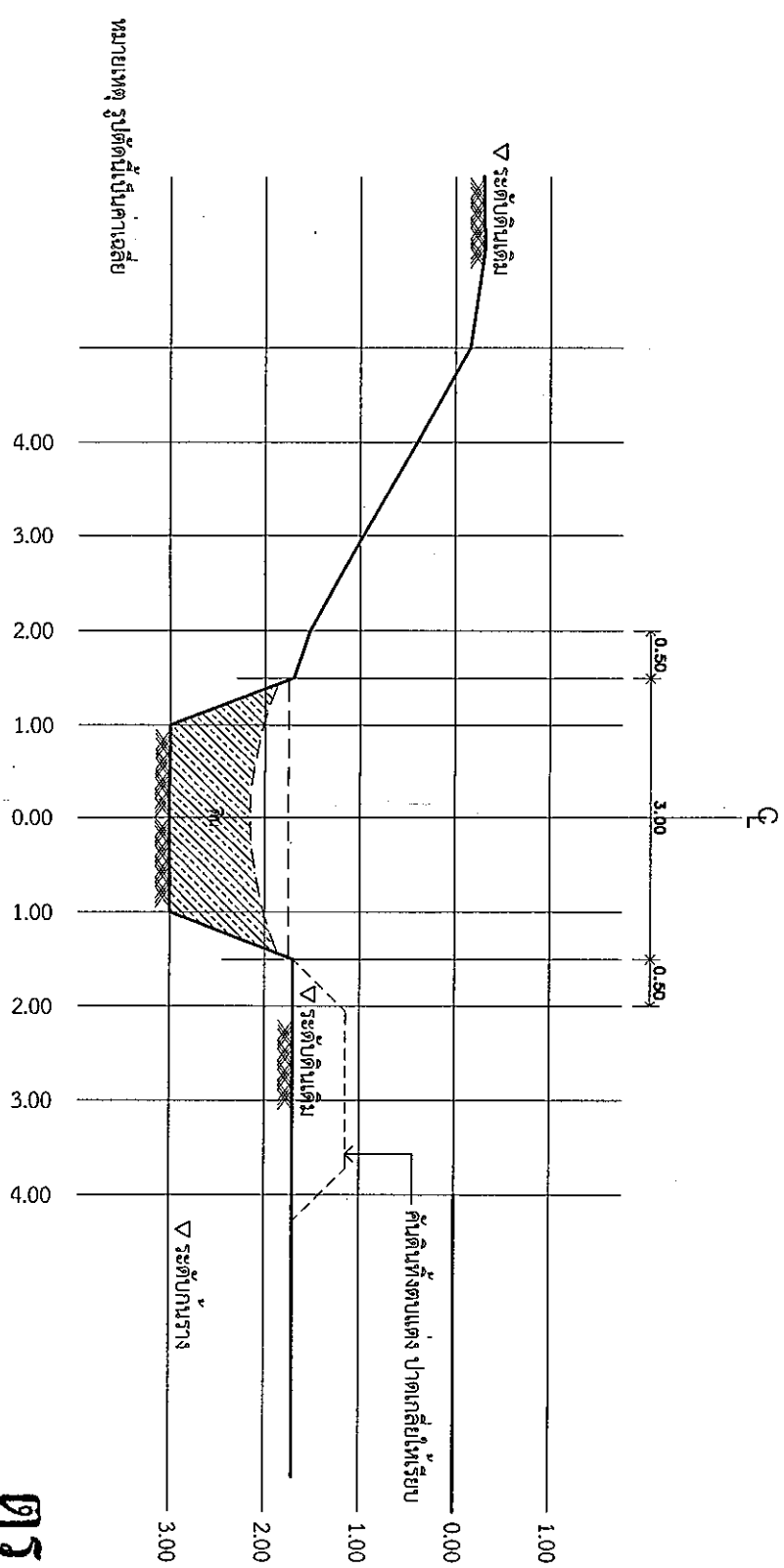
17 / 18



รูปตัดแสดงส่วนการขุดลอก +1.300

มาตราส่วน

1 : 75



รูปตัดแสดงส่วนการขุดลอก +1.350

มาตราส่วน

1 : 75

ตรางแล้ว

น.อ.

(วิเชียร ลาตโคกสูง)

๒๖/๙๙/๙๕



ชื่อโครงการ
จัดทำระบบน้ำบริเวณโครงการ
น้ำประปา ถึง สุรับน้ำศูนย์กิจกรรม
ที่ กองบิน 46 ตำบลอรัญญิก
อำเภอเมืองพิษณุโลก จังหวัดพิษณุโลก
จำนวน 1 งาน

สถานที่ก่อสร้าง

กองบิน 46

ผู้ออกแบบ

ร.ด.
(อนุวรรต พงษ์สุหา)
น.แบบแผน ผอ.ค.ผช.ย.บ.น.46

ผู้รับรองแบบ

น.ต.
(เกลินฤทธิ์ มีพวง)
วิศวกรโยธา ภาย.53096

ประจำ บ.น.46 และ รักษาการ
หน.ผช.ย.บ.น.46

น.อ.
(วิรัชติ นุสิทธิ์)

รอง ผ.บ.บ.น.46

น.อ.
(นรจิตต์ ผลพิบูลย์)

ผ.บ.บ.น.46

น.อ.
(เสวรรถ คล้ายพุด)

แบบแสดง

รูปตัดแสดงส่วนการขุดลอก +1.400

มาตราส่วน

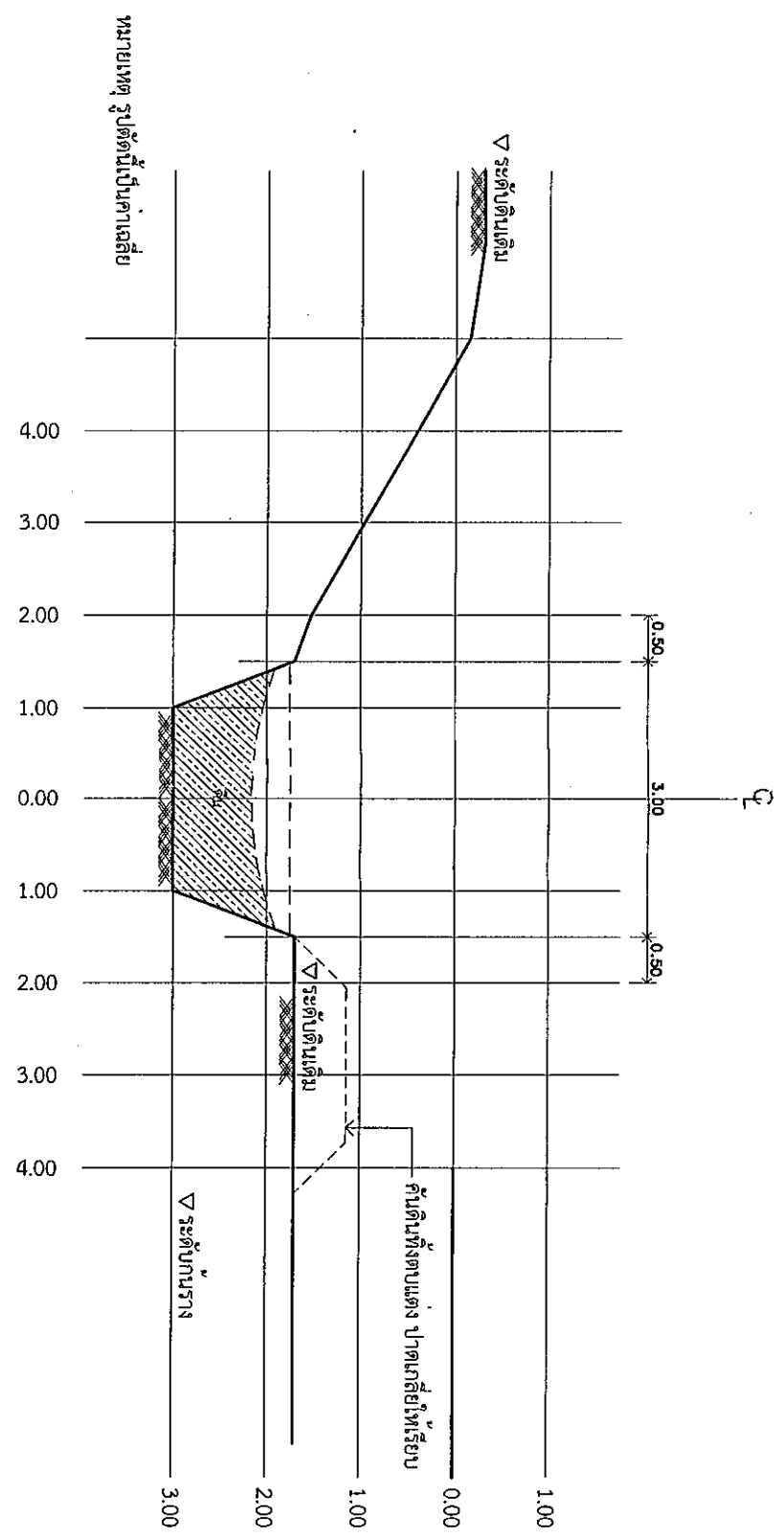
1 : N/F

แบบเลขที่ ผอ.ค.ผช.ย.

68 018 CE 18/18

ลำดับที่

18 / 18



รูปตัดแสดงส่วนการขุดลอก +1.400

มาตราส่วน

1 : 75

ตรวจแล้ว

น.อ.

(วิเชียร ลาตโคสูง)
..... น.อ. 78